

AKCE

III/0507 Bučovice, most 0507-4

OBJEDNATEL

SPRÁVA A ÚDRŽBA SILNIC JIHOMORAVSKÉHO KRAJE

Žerotínovo náměstí 449/3, 602 00 Brno

Stavbu zajišťuje Oblast Střed

Ořechovská 541/35, 619 00 Brno



ZHOTOVITEL

SPOLEČNOST "S-P-S"



HLAVNÍ INŽENÝR PROJEKTU ING. MARTIN ŘEHULKA




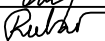
E

SOUŘADNICOVÝ SYSTÉM

: S-JTSK

VÝŠKOVÝ SYSTÉM

: Bpv

VEDOUČÍ PROJEKTANT	Ing. Martin ŘEHULKA		 <b>PRIS</b> PROJEKČNÍ KANCELÁŘ PRIS spol. s r. o. OSOVÁ 20, 625 00 BRNO		
ZODPOVĚDNÝ PROJEKTANT	Ing. Rostislav OTEVŘEL				
VYPRACOVAL	Ing. Rostislav OTEVŘEL				
KONTROLOVAL	Ing. Jiří ŠRUBAŘ				
KRAJ	JIHOMORAVSKÝ	INVESTOR	SÚS JmK, p.o.k.	DATUM	10/2022
NÁZEV AKCE  III/0507 Bučovice, most 0507-4				FORMÁT	A4
				MĚŘÍTKO	-
				ÚČEL	DUSP
				ČÍS. ZAKÁZKY	22042
				ARCHIVNÍ ČÍS.	E_DOK.pdf
NÁZEV PŘÍLOHY  DOKLADY				ČÍS. SOUPRAVY	PŘÍLOHA  E



## **Seznam dokladů**

Název akce: **III/0507 Bučovice, most 0507-4**

Stupeň: **PDPS**

### **Oprávnění k činnosti:**

- 1 Plná moc k zastupování
- 2 Doklady o autorizaci
- 3 Výpis z živnostenského rejstříku
- 4 Certifikát ISO 9001

### **Vyjádření o existenci sítí a stanoviska k záměru:**

- 5 Česká telekomunikační infrastruktura a.s.
- 6 EG.D elektřina
- 7 ERDING
- 8 GasNet, s.r.o.
- 9 Město Bučovice
- 10 MND
- 11 MO-SEM
- 12 T-mobile Czech Republic a.s.
- 13 Vodafone Czech Republic a.s.
- 14 SÚS JMK
- 15 VAK Vyškov
- 16 VIVO CONNECTION

### **Vyjádření a stanoviska k záměru:**

- |    |  |                |                |
|----|--|----------------|----------------|
| 20 | Povodí Moravy s.p.,                                | Správce povodí |                |
| 21 | Povodí Moravy s.p.,                                | Správce toku   | viz vyj. č. 20 |
| 22 | KÚ JMK, OŽP, EIA                                   |                |                |
| 23 | KÚ JMK, OŽP, NATURA                                |                |                |
| 24 | MěÚ Bučovice, Koordinované stanovisko              |                |                |
| 25 | MěÚ Bučovice, OŽP (§17)                            |                |                |
| 26 | MěÚ Bučovice, OŽP (§79, odpady)                    |                |                |
| 27 | MěÚ Bučovice, Orgán územního plánování §96b        |                |                |
| 28 | KÚ JMK, ODSH                                       |                |                |
| 29 | MěÚ Bučovice, OSH                                  |                |                |
| 30 | Ministerstvo obrany - sekce ekonomická a majetková |                |                |
| 31 | Policie České republiky, ÚO Vyškov                 |                |                |
| 32 | Krajská hygienická stanice, ÚP Brno                |                |                |
| 33 | Město Bučovice                                     |                |                |

### **Souhlas majitelů dotčených a sousedních pozemků:**

- |    |                     |               |
|----|---------------------|---------------|
| 40 | Povodí Moravy       | bude doplněno |
| 41 | Město Bučovice      |               |
| 42 | ČR, KŘ PČR JMK Brno | bude doplněno |
| 43 | Mlýnková Hana       | bude doplněno |
| 44 | Ministerstvo obrany |               |

### **Souhlas správců inženýrských sítí:**

- |    |                 |                |
|----|-----------------|----------------|
| 50 | CETIN           |                |
| 51 | GasNet, s.r.o.  |                |
| 52 | E.GD elektřina  |                |
| 53 | Město Bučovice  | viz vyj. č. 33 |
| 54 | VIVO Connection |                |

### **Záznamy z jednání a výrobních výborů:**

- |    |             |
|----|-------------|
| Z1 | VV 1.6.2021 |
| Z2 | VV 5.9.2021 |



## POVĚŘENÍ V SOULADU S UDĚLENOU PLNOU MOCÍ

**SHB, akciová společnost**, jako vedoucí společník společnosti „S-P-S“, se sídlem v Ostravě, ul. Masná 1493/8, IČ 25324365, DIČ CZ25324365, zastoupená Iljou Hustým, členem představenstva, (dále jako „zmocnitel“)

### Pověřuje

v souladu s plnou mocí, která jí byla udělena ze strany zmocnitele **Správou a údržbou silnic Jihomoravského kraje, příspěvková organizace kraje** se sídlem: Žerotínovo náměstí 449/3, 602 00 Brno, oprávněn jednat Ing. Romanem Hanákem, ředitelem a na základě plné moci společnosti SHB, akciová společnost, IČ 25324365, se sídlem Masná 1493/8, Moravská Ostrava, 702 00 Ostrava, zapsaná v obchodním rejstříku vedeném u Krajského soudu v Ostravě, oddíl B, vložka 4477, zastoupená Ing. Iljou Hustým, členem představenstva, vedoucí společník společnosti „S-P-S“

společnost Projekční kancelář PRIS spol. s r.o., IČ: 46974806, se sídlem Osová 717/20, 625 00 Brno, Starý Lískovec, (dále jako pověřený „zmocněnec“)

k jednání s fyzickými i právnickými osobami, orgány státní správy a samosprávy za účelem získání podkladů, dokladů a stanovisek potřebných pro vydání společného povolení na stavbu:

### „III/0507 Bučovice, most 0507-4“

Zmocněnec je oprávněn jednat s fyzickými i právnickými osobami svým jménem.

V Brně

Ing. Ilja Hustý  
člen představenstva  
SHB, akciová společnost

### Pověření v rozsahu udělené plné moci přijímám:

V Brně

Ing. Martin Řehulka  
Jednatel spol.  
Projekční kancelář PRIS spol. s r.o.



# OSVĚDČENÍ O AUTORIZACI

číslo 41780

vydané

Českou komorou autorizovaných inženýrů a techniků  
činných ve výstavbě  
podle zákona ČNR č. 360/1992 Sb., ve znění pozdějších předpisů

**Ing. Rostislav Otevřel**

jméno a příjmení

**890825/3772**

rodné číslo

je

**autorizovaným inženýrem**

v oboru

**mosty a inženýrské konstrukce**

V seznamu autorizovaných osob vedeném ČKAIT je veden pod číslem

**1006822**

a je oprávněn užívat autorizační razítko, jehož kontrolní otisk  
je uveden zde:



Autorizace je udělena ke dni **21.06.2019**



  
Ing. Pavel Křeček  
předseda ČKAIT



**Magistrát města Brna**  
Živnostenský úřad města Brna  
Malinovského nám. 3, 601 67 Brno

Č. j.: **ZUMB/30421/2009/Fe/3**

## Výpis z živnostenského rejstříku

---

Obchodní firma: **Projekční kancelář PRIS spol. s r.o.**  
Sídlo: **Osová 717/20, 625 00, Brno - Starý Lískovec**  
Identifikační číslo: **46974806**

---

### *Živnostenské oprávnění č. 1*

Předmět podnikání: **Projektová činnost ve výstavbě**  
Vznik oprávnění: **19.10.1992**  
Doba platnosti oprávnění: **na dobu neurčitou**

---

### *Živnostenské oprávnění č. 2*

Předmět podnikání: **Výroba, obchod a služby neuvedené v přílohách 1 až 3 živnostenského zákona**  
Obory činnosti: **Vydavatelské činnosti, polygrafická výroba, knihařské a kopírovací práce**  
**Zprostředkování obchodu a služeb**  
**Velkoobchod a maloobchod**  
**Poradenská a konzultační činnost, zpracování odborných studií a posudků**  
**Příprava a vypracování technických návrhů, grafické a kresličské práce**  
Vznik oprávnění: **19.10.1992**  
Doba platnosti oprávnění: **na dobu neurčitou**

---

Úřad příslušný podle § 71 odst. 2 živnostenského zákona: **Magistrát města Brna**

V Brně dne 16.11.2009



*Fenclová*  
JUDr. Dobromila Macháčková  
vedoucí Živnostenského úřadu města Brna  
v z. Ing. Jiřina Fenclová





**STAVCERT**

Praha, spol. s r. o.

Jablonského 640/2, Praha 7



**CERTIFIKAČNÍ ORGÁN PROVÁDĚJÍCÍ CERTIFIKACI  
SYSTÉMŮ MANAGEMENTU**

akreditovaný Českým institutem pro akreditaci, o.p.s. (ČIA)  
ČIA je signatářem multilaterální dohody IAF o vzájemném uznávání

vydává

# CERTIFIKÁT

pro

**Projekční kancelář PRIS spol. s r.o.**

Osová 20, 625 00 Brno

IČ: 46974806

Tímto certifikátem se potvrzuje, že zavedený a udržovaný  
**systém environmentálního managementu**

pro

- ◆ projektovou činnost v investiční výstavbě
- ◆ projektování pozemních komunikací
- ◆ zajištění geodetických prací
- ◆ zajištění inženýrsko-geologického průzkumu
- ◆ zajištění diagnostického průzkumu

odpovídá požadavkům

**ČSN EN ISO 14001:2016**

Certifikát č. EMS-1516/2021

První certifikace: leden 2015

Platnost certifikátu od 27.1.2021 do 26.1.2024

Platnost certifikace od 27.1.2021 do 26.1.2024

V Praze dne 26.1.2021



Ing. Pavel Florian  
jednatel





**VYJÁDŘENÍ O EXISTENCI SÍTĚ ELEKTRONICKÝCH KOMUNIKACÍ  
společnosti CETIN a.s.  
(„Vyjádření“)**

**A VŠEOBECNÉ PODMÍNKY OCHRANY SÍTĚ ELEKTRONICKÝCH KOMUNIKACÍ  
společnosti CETIN a.s.  
(„Všeobecné podmínky ochrany SEK“)**

toto Vyjádření a Všeobecné podmínky ochrany SEK je vydané dle ustanovení § 101 zákona č. 127/2005 Sb., o elektronických komunikacích a o změně některých souvisejících zákonů, v platném znění („**Zákon o elektronických komunikacích**“), a dle ustanovení § 161 zákona č. 183/2006 Sb., o územním plánování a stavebním řádu, v platném znění („**Stavební zákon**“), a dle příslušných ustanovení zákona č. 89/2012 Sb., občanského zákoníku, v platném znění („**Občanský zákoník**“)

**Číslo jednací: 629867/22**

**Číslo žádosti: 0122 473 147 („Žádost“)**

Název akce („ <b>Stavba</b> “)	III/0507 Bučovice, most 0507-4	
Důvod vydání Vyjádření („ <b>Důvod vyjádření</b> “)	Informace o poloze sítě	
<b>Žadatel</b>	Projekční kancelář PRIS spol. s r.o., kontaktní osoba: Vlasta Kučerová, Osová 717/20, Brno, 62500	
<b>Stavebník</b>	-- neuvedeno --, , -- neuvedeno --, 0	
<b>Zájmové území</b>	Okres	Vyškov
	Obec	Bučovice
	Kat. území / č. parcely	Bučovice
<b>Platnost Vyjádření</b>	<b>27. 4. 2024 („Den konce platnosti Vyjádření“)</b>	

Žadatel Žadostí určil a vyznačil Zájmové území, jakož i určil Důvod Vyjádření.

Na základě určení a vyznačení Zájmového území Žadatelem a na základě určení Důvodu Vyjádření vydává společnost CETIN a.s. následující Vyjádření:

**Dojde ke střetu** se sítí elektronických komunikací (dále jen „**SEK**“) společnosti a.s.

- (I) Na Žadatelem určeném a vyznačeném Zájmovém území se vyskytuje SEK společnosti CETIN a.s.; a
- (II) Stavebník nebo jím pověřená třetí osoba je povinen řídit se Všeobecnými podmínkami ochrany SEK, které jsou nedílnou součástí Vyjádření; a
- (III) pro případ, že bude nezbytné přeložení SEK, zajistí vždy takové přeložení SEK její vlastník, společnost CETIN a.s. Stavebník, který vyvolal překládku SEK je dle ustanovení § 104 odst. 17 Zákona o elektronických komunikacích povinen uhradit společnosti CETIN a.s. veškeré náklady na nezbytné úpravy dotčeného úseku SEK, a to na úrovni stávajícího technického řešení; a
- (IV) pro účely přeložení SEK dle bodu (III) tohoto Vyjádření je Stavebník povinen uzavřít se společností CETIN a.s. Smlouvu o realizaci překládky SEK; a
- (V) Stavebník a/nebo Žadatel není oprávněn užít toto Vyjádření k podání jakékoliv žádosti o vydání jakéhokoliv správního rozhodnutí či jiného rozhodnutí majícího obdobný charakter.



Číslo jednací: 629867/22

Číslo žádosti: 0122 473 147

Vyjádření je platné pouze pro Zájmové území určené a vyznačené Žadatelem, jakož i pro Důvod Vyjádření stanovený a určený Žadatelem v Žádosti.

Vyjádření pozbývá platnosti i) dnem, kdy je Žadatelem a/nebo Stavebníkem použito k podání žádosti o vydání jakéhokoliv správního rozhodnutí či jiného rozhodnutí majícího obdobný charakter a/nebo dnem zahájení jakéhokoliv správního rozhodnutí či jiného rozhodnutí majícího obdobný charakter, ve kterém bylo Vyjádření použito, ii) uplynutím doby platnosti v tomto Vyjádření uvedeného, iii) změnou rozsahu Zájmového území či změnou Důvodu Vyjádření uvedeného v Žádosti a/nebo iv) porušením Všeobecných podmínek ochrany SEK, to vše v závislosti na tom, která ze skutečností rozhodná pro pozbytí platnosti Vyjádření nastane nejdříve.

Společnost CETIN a.s. vydáním tohoto Vyjádření poskytla Žadateli pro Žadatelem určené a vyznačené Zájmové území veškeré informace o SEK dostupné společnosti CETIN a.s. ke dni podání Žádosti.

Ze strany společnosti CETIN a.s. může v některých případech docházet ke zpracování Vašich osobních údajů. Ke zpracování Vašich osobních údajů dochází vždy v souladu s platnými právními předpisy. Konkrétní zásady a podmínky zpracování osobních údajů společností CETIN a.s. jsou dostupné na stránce <https://www.cetin.cz/zasady-ochrany-osobnich-udaju>.

V případě dotazů k Vyjádření kontaktujte prosím asistenční linku 238 461 111.

#### **Přílohami Vyjádření jsou:**

- *Všeobecné podmínky ochrany SEK*
- *Informace k vytýčení SEK ve vlastnictví společnosti CETIN a.s.*
- *Informace o možném napojení na SEK ve vlastnictví společnosti CETIN a.s.*
- *Situační výkres (obsahuje Zájmové území určené a vyznačené Žadatelem a výřezy účelové mapy SEK)*

Vyjádření vydala společnost **CETIN a.s.** dne: 27. 4. 2022.



CETIN a.s.  
Českomoravská 2510/19, Libeň  
190 00 Praha 9  
DIČ: CZ04084063

102



**VŠEOBECNÉ PODMÍNKY OCHRANY SÍTĚ ELEKTRONICKÝCH KOMUNIKACÍ společnosti CETIN a.s.****1. PLATNOST VŠEOBECNÝCH PODMÍNEK**

- i) Tyto Všeobecné podmínky ochrany sítě elektronických komunikací (dále jen „VPOSEK“) tvoří součást Vyjádření (jak je tento pojem definován níže v článku 2 VPOSEK).
- ii) V případě rozporu mezi Vyjádřením a těmito VPOSEK mají přednost ustanovení Vyjádření, pokud není těmito VPOSEK stanoveno jinak.

**2. DEFINICE**

Níže uvedené termíny, jsou-li použity v těchto VPOSEK a uvozeny velkým písmenem, mají následující význam:

„**CETIN**“ znamená CETIN a.s. se sídlem Českomoravská 2510/19, Libeň, 190 00 Praha 9, IČO: 04084063, zapsaná v obchodním rejstříku vedeném Městským soudem v Praze pod spz. B 20623;

„**Den**“ je kalendářní den;

„**Kabelovod**“ podzemní zařízení sestávající se z tělesa Kabelovodu a kabelových komor, sloužící k zatahování kabelů a ochranných trubek;

„**Občanský zákoník**“ znamená zákon č. 89/2012 Sb., občanský zákoník, ve znění pozdějších předpisů;

„**POS**“ je zaměstnanec společnosti CETIN, pověřený ochranou sítě, Tomáš Zaremba, tel.: 775 346 360, e-mail: tomas.zaremba@cetin.cz;

„**Pracovní den**“ znamená Den, který není v České republice dnem pracovního klidu nebo státem uznaným svátkem;

„**Příslušné požadavky**“ znamená jakýkoli a každý příslušný právní předpis, vč. technických norem, nebo normativní právní akt veřejné správy či samosprávy, nebo jakékoli rozhodnutí, povolení, souhlas nebo licenci, včetně podmínek, které s ním souvisí;

„**Překládka**“ je stavba spočívající ve změně trasy vedení SEK ve vlastnictví CETIN nebo přemístění zařízení SEK ve vlastnictví CETIN; Stavebník, který Překládku vyvolal, je dle ustanovení § 104 odst. 17 Zákona o elektronických komunikacích povinen uhradit společnosti CETIN veškeré náklady na nezbytné úpravy dotčeného úseku SEK, a to na úrovni stávajícího technického řešení;

„**SEK**“ je síť elektronických komunikací ve vlastnictví CETIN;

„**Stavba**“ je stavba a/nebo činnosti ve vztahu, k níž bylo vydáno Vyjádření, a je prováděna Stavebníkem a/nebo Žadatelem v souladu s Příslušnými požadavky, povolená příslušným správním rozhodnutím vydaným dle Stavebního zákona;

„**Stavebník**“ je osoba takto označená ve Vyjádření;

„**Stavební zákon**“ je zákon č. 183/2006 Sb., o územním plánování a stavebním řádu;

„**Vyjádření**“ je vyjádření o existenci sítě elektronických komunikací vydané společností CETIN dne 27. 4. 2022 pod č.j. 629867/22;

„**Zájmové území**“ je území označené Žadatelem a/nebo Stavebníkem v Žádosti;

„**Situační výkres**“ je výkres, který je přílohou Vyjádření a obsahuje Zájmové území určené a vyznačené Žadatelem v Žádosti a výřezy účelové mapy SEK;

„**Zákon o elektronických komunikacích**“ je zákon č. 127/2005 Sb., o elektronických komunikacích a o změně některých souvisejících zákonů, ve znění pozdějších předpisů;

„**Žadatel**“ je osoba takto označená ve Vyjádření.

„**Žádost**“ je žádost, kterou Žadatel a/nebo Stavebník požádal CETIN o vydání Vyjádření.

**3. PLATNOST A ÚČINNOST VPOSEK**

Tyto VPOSEK jsou platné a účinné dnem odeslání Vyjádření na i) adresu elektronické pošty Stavebníka a/nebo Žadatele uvedenou v Žádosti nebo ii) adresu pro doručení prostřednictvím poštovní přepravy uvedenou Stavebníkem a/nebo Žadatelem v Žádosti.

**4. OBECNÁ PRÁVA A POVINNOSTI STAVEBNÍKA A/NEBO ŽADATELE**

- i) Stavebník, Žadatel je výslovně srozuměn s tím, že SEK je veřejně prospěšným zařízením, byla zřízena ve veřejném zájmu a je chráněna Příslušnými požadavky.
- ii) SEK je chráněna ochranným pásmem, jehož rozsah je stanoven (a) ustanovením § 102 Zákona o elektronických komunikacích a/nebo (b) právními předpisy účinnými před Zákonem o elektronických komunikacích, není-li Příslušnými požadavky stanoveno jinak.
- iii) Stavebník, Žadatel nebo jím pověřená třetí osoba, je povinen při provádění Stavby nebo jiných prací, při odstraňování havárií a projektování staveb, řídit se Příslušnými požadavky, správnou praxí v oboru stavebnictví a technologickými postupy a je povinen učinit veškerá nezbytná opatření vyžadovaná Příslušnými požadavky k ochraně SEK před poškozením. Povinnosti dle tohoto odstavce má Stavebník rovněž ve vztahu k SEK, které se nachází mimo Zájmové území.
- iv) Při zjištění jakéhokoliv rozporu mezi údaji v Situačním výkresu, který je přílohou Vyjádření a skutečným stavem, je Stavebník a/nebo Žadatel povinen bez zbytečného odkladu, nejpozději Den následující po zjištění takové skutečnosti, zjištěný rozpor oznámit POS.
- v) Stavebník, Žadatel nebo jím pověřená třetí osoba, je povinen každé poškození či krádež SEK bezodkladně, nejpozději Den následující po zjištění takové skutečnosti, oznámit takovou skutečnost dohledovému centru společnosti CETIN na telefonní číslo +420 238 464 190.
- vi) Bude-li Stavebník, Žadatel nebo jím pověřená třetí osoba na společnosti CETIN požadovat, aby se jako účastník správního řízení, pro jehož účely bylo toto Vyjádření vydáno, vzdala práva na odvolání proti rozhodnutí vydanému ve správním řízení, je oprávněn kontaktovat POS.

**5. POVINNOSTI STAVEBNÍKA PŘI PŘÍPRAVĚ STAVBY**

- i) Při projektování Stavby je Stavebník povinen zajistit, aby projektová dokumentace Stavby (i) zohledňovala veškeré požadavky na ochranu SEK vyplývající z Příslušných požadavků, zejména ze Zákona o elektronických komunikacích a Stavebního zákona, (ii) respektovala správnou praxi v oboru stavebnictví a technologické postupy a (iii) umožňovala, aby i po provedení a umístění Stavby dle takové projektové dokumentace byla společnost CETIN, jako vlastník SEK schopna bez jakýchkoli omezení a překážek provozovat SEK, provádět údržbu a opravy SEK.
- ii) Nebude-li možné projektovou dokumentaci zajistit některý, byť i jeden z požadavků dle předchozího odstavce (i) a/nebo umístění Stavby by mohlo způsobit, že nebude naplněn některý, byť i jeden z požadavků dle předchozího odstavce (i), vyvolá Stavebník Překládku.
- iii) Při projektování Stavby, která se nachází nebo je u ní zamýšleno, že se bude nacházet v ochranném pásmu radiových tras společnosti CETIN a překračuje výšku 15 m nad zemským povrchem, a to včetně dočasných objektů zařízení staveniště (jeřáby, konstrukce, atd.) je Stavebník povinen písemně kontaktovat POS za účelem získání konkrétního stanoviska a podmínek k ochraně radiových tras společnosti CETIN a pro určení, zda Stavba vyvolá Překládku. Ochranné pásmo radiových tras v šíři 50m je zakresleno do situačního výkresu, který je součástí tohoto Vyjádření.

**VŠEOBECNÉ PODMÍNKY OCHRANY SÍTĚ ELEKTRONICKÝCH KOMUNIKACÍ společnosti CETIN a.s.**



Číslo jednací: 629867/22

Číslo žádosti: 0122 473 147

- (iv) Pokud se v Zájmovém území nachází podzemní silové vedení (NN) ve vlastnictví společnosti CETIN, je Stavebník povinen ve vztahu k projektové dokumentaci zajistit totéž, co je uvedeno pod písm (i) tohoto článku 5, přičemž platí, že Stavebník vyvolá Překládku v případech uvedených pod písm (ii) tohoto článku 5.
- (v) Stavebník je povinen při projektování Stavby, která je stavbou (a) zařízení silových elektrických sítí (VN, VVN a ZVVN) a/nebo (b) trakčních vedení, provést výpočet či posouzení rušivých vlivů na SEK, zpracovat ochranná opatření, to vše dle a v souladu s Příslušnými požadavky. Stavebník je povinen nejpozději třicet (30) Dnů před podáním žádosti o vydání příslušného správního rozhodnutí k umístění Stavby dle Stavebního zákona předat POS výpočet či posouzení rušivých vlivů na SEK a zpracovaná ochranná opatření.
- (vi) Je-li Stavba v souběhu s Kabelovodem, nebo Kabelovod kříží, je Stavebník povinen nejpozději ke Dni, ke kterému započne se zpracováním projektové dokumentace ke Stavbě, oznámit POS a zpracovat POS (a) veškeré případy, kdy trajektorie podvrtné a protlaků budou vedeny ve vzdálenosti menší, než je 1,5 m od Kabelovodu a (b) jakékoliv výkopové práce, které budou nebo by mohly být vedeny v úrovni či pod úrovní Kabelovodu nebo kabelové komory.
- (vii) Je-li Stavba umístěna nebo má být umístěna v blízkosti Kabelovodu, ve vzdálenosti menší, než jsou 2 m nebo kříží-li Stavba Kabelovod ve vzdálenosti menší, než je 0,5 m nad nebo kdekoliv pod Kabelovodem, je Stavebník povinen předložit POS k posouzení zakreslení Stavby v příčných řezech, přičemž do příčného řezu je Stavebník rovněž povinen zakreslit profil kabelové komory.

## 6. POVINNOSTI STAVEBNÍKA PŘI PROVÁDĚNÍ STAVBY

- (i) Stavebník je před započítím jakýchkoliv zemních prací ve vztahu ke Stavbě povinen vytýčit trasu SEK na terénu dle Příslušných požadavků a dle Stavebního zákona. S vytýčenou trasou SEK je Stavebník povinen seznámit všechny osoby, které budou anebo by mohly zemní práce ve vztahu ke Stavbě provádět. V případě porušení této povinnosti bude Stavebník odpovědný společnosti CETIN za náklady a škody, které porušením této povinnosti společnosti CETIN vzniknou a je povinen je společnosti CETIN uhradit.
- (ii) Pět (5) Pracovních dní před započítím jakýchkoliv prací ve vztahu ke Stavbě je Stavebník povinen oznámit společnosti CETIN, že zahájí práce či činnosti ve vztahu ke Stavbě. Písemné oznámení dle předchozí věty zašle Stavebník na adresu elektronické pošty POS a bude obsahovat minimálně číslo jednací Vyjádření a kontaktní údaje Stavebníka.
- (iii) Stavebník je povinen zabezpečit a zajistit SEK proti mechanickému poškození, a to zpravidla dočasným umístěním silničních betonových panelů nad kabelovou trasou SEK. Do doby, než je zajištěna a zabezpečena ochrana SEK proti mechanickému poškození, není Stavebník oprávněn přejíždět vozidly nebo stavební mechanizací kabelovou trasu SEK. Při přepravě vysokých nákladů nebo při projíždění stroji, vozidly či mechanizací pod nadzemním vedením SEK je Stavebník povinen prověřit, zda výška nadzemního vedení SEK je dostatečná a umožňuje spolehlivý a bezpečný způsob přepravy nákladu či průjezdu strojů, vozidel či mechanizace.
- (iv) Při provádění zemních prací v blízkosti SEK je Stavebník povinen postupovat tak, aby nedošlo ke změně hloubky uložení nebo prostorového uspořádání SEK. V místech, kde SEK vystupuje ze země do budovy, rozváděče, na sloup apod. je Stavebník povinen vykonávat zemní práce se zvýšenou mírou opatrnosti, výkopové práce v blízkosti sloupů nadzemního vedení SEK je Stavebník povinen provádět v takové vzdálenosti od sloupu nadzemního vedení SEK,

kteřá je dostatečná k tomu, aby nedošlo nebo nemohlo dojít k narušení stability sloupu nadzemního vedení SEK. Stavebník je povinen zajistit, aby jakoukoliv jeho činností nedošlo bez souhlasu a vědomí společnosti CETIN (a) ke změně nivelety terénu, a/nebo (b) k výsadbě trvalých porostů, a/nebo (c) ke změně rozsahu a změně konstrukce zpevněných ploch. Pokud došlo k odkrytí SEK, je Stavebník povinen SEK po celou dobu odkrytí náležitě zabezpečit proti prověšení, poškození a odcizení.

- (v) Zjistí-li Stavebník kdykoliv během provádění prací ve vztahu ke Stavbě jakýkoliv rozpor mezi údaji v projektové dokumentaci a skutečností, je povinen bezodkladně přerušit práce a oznámit zjištěný rozpor na adresu elektronické pošty POS. Stavebník není oprávněn pokračovat v pracích ve vztahu ke Stavbě do doby, než získá písemný souhlas POS s pokračováním prací.
- (vi) Stavebník není bez předchozího písemného souhlasu společnosti CETIN oprávněn manipulovat s kryty kabelových komor, jakkoliv zakrývat vstupy do kabelových komor, a to ani dočasně, vstupovat do kabelových komor, jakkoliv manipulovat s případně odkrytými prvky SEK či s jakýmkoliv jiným zařízením se SEK souvisejícím. Rovněž bez předchozího písemného souhlasu společnosti CETIN není Stavebník oprávněn umístit nad trasou Kabelovodu jakoukoliv jinou síť technické infrastruktury v podélném směru.
- (vii) Byla-li v souladu s Vyjádřením a těmito VPOSEK odkryta SEK je Stavebník povinen tři (3) Pracovní dny před zakrytím SEK písemně oznámit POS zakrytí SEK a vyzvat ho ke kontrole před zakrytím. Oznámení Stavebníka dle předchozí věty musí obsahovat minimálně předpokládaný Den zakrytí, číslo jednací Vyjádření a kontaktní údaje Stavebníka. Stavebník není oprávněn provést zakrytí do doby, než získá písemný souhlas POS se zakrytím.

## 7. ROZHODNÉ PRÁVO

Vyjádření a VPOSEK se řídí českým právem, zejména Občanským zákoníkem, Zákonem o elektronických komunikacích a Stavebním zákonem. Veškeré spory z Vyjádření či VPOSEK vyplývající budou s konečnou platností řešeny u příslušného soudu České republiky.

## 8. PÍSEMNÝ STYK

Písemným stykem či pojmem „písemně“ se pro účely Vyjádření a VPOSEK rozumí předání zpráv jedním z těchto způsobů:

- v listinné podobě;
- e-mailovou zprávou se zaručeným elektronickým podpisem dle zák. č. 227/2000 Sb., o elektronickém podpisu a o změně některých dalších zákonů (zákon o elektronickém podpisu), ve znění pozdějších předpisů;

## 9. ZÁVĚREČNÁ USTANOVENÍ

- (i) Stavebník, Žadatel nebo jím pověřená třetí osoba je počínaje Dnem převzetí Vyjádření povinen užít informace a data uvedená ve Vyjádření pouze a výhradně k účelu, pro který mu byla tato poskytnuta. Stavebník, Žadatel nebo jím pověřená třetí osoba není oprávněn informace a data rozmnožovat, rozšiřovat, pronajímat, půjčovat či jinak umožnit jejich užívání třetí osobou bez předchozího písemného souhlasu společnosti CETIN.
- (ii) Pro případ porušení kterékoliv z povinností Stavebníka, Žadatele nebo jím pověřené třetí osoby, založené Vyjádřením /nebo těmito VPOSEK je Stavebník, Žadatel či jím pověřená třetí osoba odpovědný za veškeré náklady a škody, které společnosti CETIN vzniknou porušením povinností Stavebníka, Žadatele nebo jím pověřené třetí osoby.



Číslo jednací: 629867/22

Číslo žádosti: 0122 473 147

**Informace o možném napojení na SEK ve vlastnictví společnosti CETIN a.s.**

CETIN a.s. IČO: 04084063 („**CETIN**“) Vám poskytuje dle ustanovení § 161 odst. 1 Stavebního zákona tyto informace o podmínkách napojení Stavby a/nebo budovy označené v Žádosti na již existující SEK:

- (i) abychom Vám mohli sdělit konkrétní podmínky pro napojení Stavby a/nebo budovy označené v Žádosti na již existující SEK, vyplňte a odešlete prosím formulář dostupný na <https://www.cetin.cz/web/dokumentace-site/stanoveni-podminek-pripojeni>. Po odeslání formuláře se s Vámi spojí kontaktní osoba ze společnosti CETIN, která pro Vás bude koordinátorem případného napojení Stavby a/nebo budovy označené v Žádosti („**Kontaktní osoba CETIN**“). Kontaktní osoba CETIN Vám poskytne informace o technickém řešení napojení Stavby a/nebo budovy označené v Žádosti na již existující SEK a stanoví přípojný bod na již existující SEK;
- (ii) předpokladem pro napojení Stavby a/nebo budovy označené v Žádosti na již existující SEK je získání všech povolení a souhlasů vyžadovaných platnými právními předpisy pro vybudování té části SEK, která je nezbytná pro napojení Stavby a/nebo budovy označené v Žádosti na již existující SEK, je-li povolení a souhlasů dle platných právních předpisů pro vybudování SEK třeba, a rovněž splnění veškerých technických podmínek pro napojení na již existující SEK;

Další pro Vás užitečné informace k napojení na SEK ve vlastnictví CETIN:

- pokud Vaše Stavba bude umístována na základě správního rozhodnutí, doporučujeme žádost o vydání takového správního rozhodnutí podat tak, aby žádost obsahovala rovněž stavbu přípojky k SEK;
- doporučujeme stavbu přípojky k SEK v žádosti o vydání správního rozhodnutí označit jako stavební objekt - „SO trasa SEK společnosti CETIN a.s.“;
- trasu přípojky k SEK a místo napojení přípojky k SEK na již existující SEK CETIN konzultujte prosím s Kontaktní osobou CETIN;
- v případě, že jste dali na naše doporučení, a Vaše žádost o vydání správního rozhodnutí k umístění Stavby obsahovala rovněž stavbu přípojky k SEK, informujte Kontaktní osobu CETIN o nabytí právní moci správního rozhodnutí vydaného na Stavbu a stavbu přípojky k SEK, CETIN se s Vámi dohodne na postoupení těch práv a povinností ze správního rozhodnutí, která se vztahují ke stavbě přípojky SEK, a výstavbu přípojky k SEK zajistí;
- stavíte-li budovu a/nebo je-li budova podstatně rekonstruována, mějte prosím na paměti, že budova musí být vybavena fyzickou infrastrukturou uvnitř budovy, která umožní zavedení sítě elektronických komunikací až do koncového bodu sítě v prostoru budovy, který užívá koncový uživatel, budova musí být vybavena přístupovým bodem budovy - tyto požadavky na budovu jsou určeny právním předpisem, zákonem č. 194/2017Sb., o opatřeních ke snížení nákladů na zavádění vysokorychlostních sítí elektronických komunikací a o změně některých souvisejících zákonů, ve znění pozdějších předpisů;
- doporučujeme, abyste budovu připravili na následné vybudování vnitřních komunikačních rozvodů (např. trubkováním ve zdivu) nebo vybudovali vnitřní komunikační rozvody vlastní, tak, aby umožnily napojení k SEK;
- stavíte-li budovu, mějte na paměti, že tato musí umožňovat vstup silnoproudých a komunikačních kabelů do budovy, umístění rozvodných skříní a provedení vnitřních silnoproudých a komunikačních rozvodů až ke koncovému bodu sítě. Vnitřní komunikační rozvody musí splňovat požadavky na zabezpečení proti zneužití;
- CETIN Vám nabízí zhotovení typového projektu pro realizaci vnitřních rozvodů, koncového bodu sítě a řešení vstupu vedení SEK ke koncovému bodu sítě. Máte-li o zhotovení typového projektu zájem, prosím obraťte se na Kontaktní osobu CETIN, dohodne s Vámi vše potřebné.

Požadujete-li jakékoli další informace o možném napojení Stavby a/nebo budovy označené v Žádosti na již existující SEK, prosíme kontaktujte Kontaktní osobu CETIN.

Na [www.zrychlujemecsko.cz](http://www.zrychlujemecsko.cz) můžete zjistit, jak je lokalita, kterou jste označil v Žádosti pokryta SEK ve vlastnictví CETIN, jakou rychlost připojení SEK umožňuje, a jak takové připojení můžete získat.



Číslo jednací: 629867/22

Číslo žádosti: 0122 473 147

## Informace k vytyčení *SEK*

V případě požadavku na vytyčení *PVSEK* společnosti *CETIN a.s.* se, prosím, obračejte na společnosti uvedené níže.

### **CETIN a.s. - středisko Morava jih**

se sídlem: Českomoravská 2510/19, Libeň, 190 00 Praha 9  
IČ: 04084063 DIČ: CZ04084063  
kontakt: tel: 238462177 obslužná doba po-pa 7 - 15 hod

### **Vegacom, a.s. - výhradní dodavatel společnosti CETIN a.s.**

se sídlem: Novodvorská 1010/14, 142 01 Praha 4  
IČ: 25788680 DIČ: CZ25788680  
kontakt: Luboš Bodzik, mobil: 603855439, e-mail: bodzik@vegacom.cz  
Jaromír Kovalčík (pro okres Hodonín), mobil: 725936197, e-mail: kovalcik@vegacom.cz

### **CONTENT, s.r.o.**

se sídlem: Karlov 1246, 594 01 Velké Meziříčí, pobočka: Okružní 28/18, 591 01 Žďár nad Sázavou  
IČ: 63492164 DIČ: CZ63492164  
kontakt: Martin Kalina, tel/fax: 566521721, mobil: 777702117, e-mail: kalina@content-vm.cz, vytycenisiti@seznam.cz

### **InfoTel**

se sídlem: Brno, Novolíšeňská 18, PSČ: 628 00  
IČ: 46981071 DIČ: CZ46981071  
kontakt: Petr Košťál, mobil: 723350887, e-mail: petr\_kostal@infotel.cz

### **Jiří Novotný, Montáž, údržba a servis tel.sítí - okr. Třebíč, Znojmo**

se sídlem: Akad. Práta 524, 675 55 Hrotopice, okr. Třebíč  
IČ: 72377259 DIČ:  
kontakt: Jiří Novotný, tel.: 568860888, mobil: 777318588, e-mail: novotny.hrotopice@seznam.cz

### **Josef Joura**

se sídlem: Okřešice 53, okres Třebíč, 674 01  
IČ: 88282091 DIČ: CZ6312180820  
kontakt: Josef Joura, mobil: 602578674, e-mail: josefjoura@seznam.cz

### **Karel Horský**

se sídlem: Poličská 877/36, 568 02 Svitavy - Předměstí  
IČ: 01377841 DIČ:  
kontakt: Karel Horský, mobil: 602 483 023, e-mail: k.horsky.sy@gmail.com

### **Radim Zabloudil**

se sídlem: Tábor 2356/28a, 602 00 Brno - Žabovřesky  
IČ: 74899589 DIČ: CZ6210151585  
kontakt: Radim Zabloudil, mobil: 602760276, e-mail: radim.zabloudil@seznam.cz

### **Sitel, spol. s r.o., oblast Brno**

se sídlem: Vinohradská 74, 618 00 Brno-Černovice  
IČ: 44797320 DIČ: CZ 44797320  
kontakt: Vladimír Holík, mobil: 602171192, e-mail: vholik@sitel.cz



Číslo jednací: 629867/22

Číslo žádosti: 0122 473 147

**STRATEL**

se sídlem: Na březině 340 Rozdrojovice, 664 34 Brno-venkov

IČ: 26259427

DIČ: CZ26259427

kontakt: Daniel Stráský, tel/fax: 546221222, mobil: 602770022, e-mail: stratel@stratel.cz

**TEMO Brno s.r.o**

se sídlem: Hutařova 21, 612 00 Brno

IČ: 49436821

DIČ:

kontakt: Milan Král, tel.: 541216221, fax: 541213221, mobil: 602544583, e-mail: vytycenio2@centrum.cz

**UniCab, s.r.o.,**

se sídlem: Švehlova 44, 664 00 Šlapanice

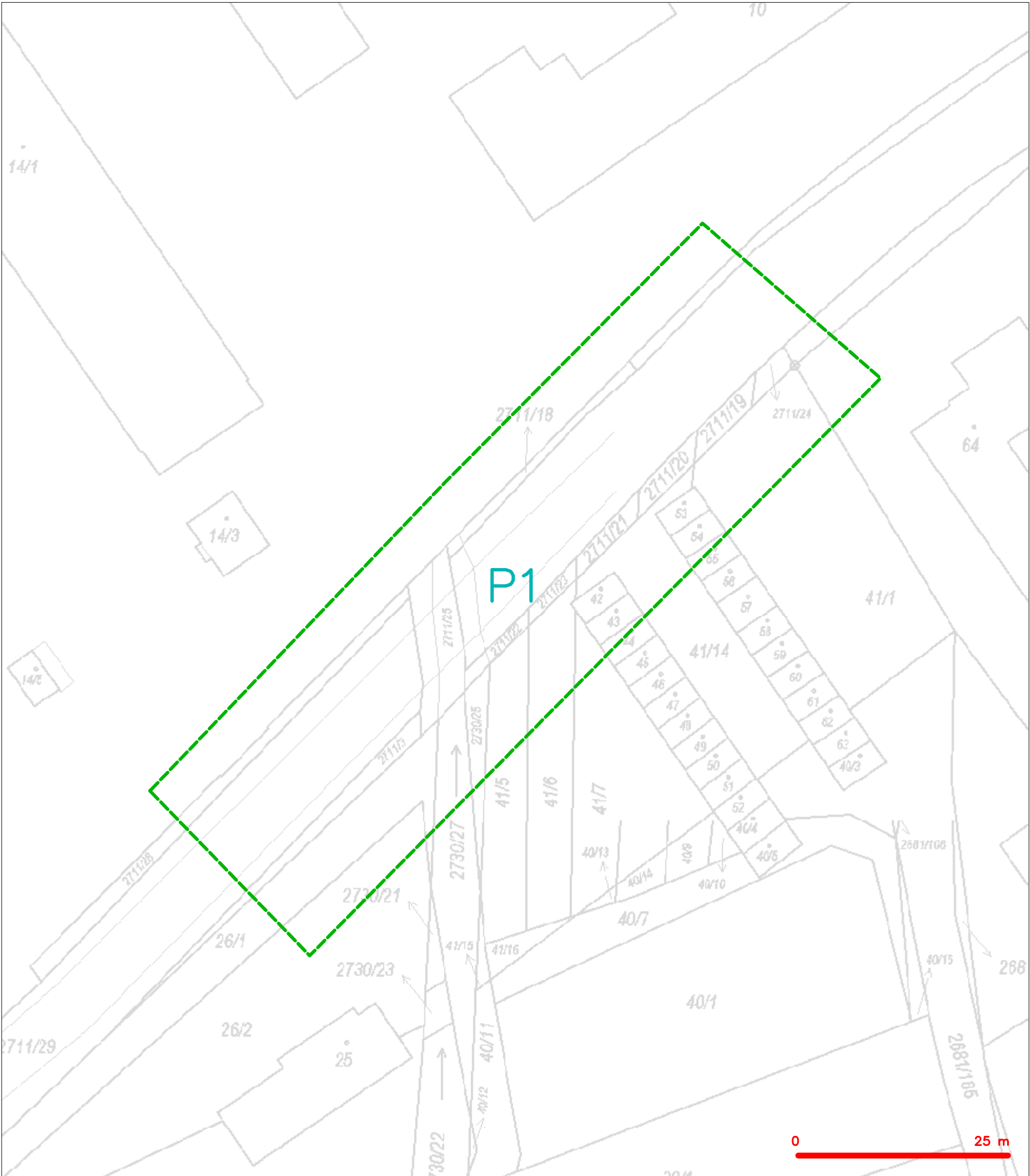
IČ: 26961873

DIČ: CZ26961873

kontakt: Dita Schulzová, tel.: 548220344, e-mail: unicab@unicab.cz



SITUAČNÍ VÝKRES - ZÁJMOVÉ ÚZEMÍ



LEGENDA  
----- hranice zájmového území k vyjádření

  
CETIN a.s.  
Českomoravská 2510/19, Libeň  
190 00 Praha 9  
DIČ: CZ04084063  
**102**



SITUAČNÍ VÝKRES - POLYGON 1



LEGENDA

- |   |  |   |  |
|---|--|---|--|
| — | hranice zájmového území k vyjádření  | — | nezaměřený průběh optického kabelu, HDPE trubky nebo souběh optického a metalického kabelu |
| — | NV přípojka, území s NV přípojkou CETIN  | — | radiové sítě, ochranné pásmo radiové sítě  |
| — | zaměřený průběh metalického kabelu   | — | nadzemní sítě  |
| — | zaměřený průběh optického kabelu, HDPE trubky nebo souběh optického a metalického kabelu | — | neprovazované sítě   |
| — | nezaměřený průběh metalického kabelu   | — | podzemní sítě cizí   |
| — | nadzemní sítě cizí   | — | sítě s NV  |
|   |  | — | — kolektor, kabelovod  |





EG.D, a.s., Lidická 1873/36, Černá Pole, 602 00 Brno

Projekční kancelář PRIS spol. s r.o.  
Vlasta Kučerová  
Osová 717/20  
62500 Brno

Brno, 27.04.2022

**Vyjádření o existenci zařízení distribuční soustavy (elektrická síť)  
ve vlastnictví EG.D, a.s. a podmínkách práce v jeho blízkosti**

Investor stavby:      Projekční kancelář PRIS spol. s r.o.  
Název stavby:        III/0507 Bučovice, most 0507-4  
Místo stavby:        k.ú. Bučovice (615161), žadatelem vyznačené zájmové  
                              území

Toto vyjádření slouží pro informaci o stávajícím elektrickém zařízení  
distribuční soustavy, vlastněném a provozovaném společností EG.D, a.s.,  
**a není vyjádřením pro územní a stavební řízení.**

V zájmovém území výše uvedené stavby se nachází:

Podzemní vedení NN  
Nadzemní vedení NN

Ke stavbě a činnosti v ochranných pásmech zařízení distribuční soustavy je  
investor povinen zajistit si písemný souhlas ve smyslu § 46 odst. 11 zákona  
č. 458/2000 Sb., o podmínkách podnikání a výkonu státní správy  
v energetických odvětvích, v platném znění.

Souhlas se stavbou a činností v ochranném pásmu zařízení distribuční  
soustavy uděluje EG.D, a.s. (dále jen EGD). S podáním žádosti o souhlas,  
prosím, předložte projektovou dokumentaci stavby s podrobným zákresem a  
okótováním umístění stavby v ochranném pásmu. Žádost můžete podat  
elektronicky na **www.egd.cz – Souhlas s činností a stavbou v ochranném  
pásmu**. Kontakty na správce zařízení jsou uvedeny v závěru tohoto  
vyjádření.

Dovolte, abychom Vás upozornili, že při provádění zemních nebo jiných  
prací, které mohou ohrozit předmětné distribuční a sdělovací zařízení, jste  
povinni dle zákona č. 309/2006 Sb. a nařízení vlády č. 591/2006 Sb. učinit

**EG.D, a.s.**

Poskytování informací k  
sítím  
Hády 968/2  
614 00 Brno  
www.egd.cz

David Remes  
T +420-724743797  
david.remes@egd.cz

Naše značka  
D8610-26181354

Sídlo společnosti:  
Lidická 1873/36  
Černá Pole  
602 00 Brno  
Společnost je zapsána  
v Obchodním rejstříku  
vedeném Krajským soudem  
v Brně, v oddílu B, vložce 8477  
IČ: 280 85 400  
DIČ: CZ28085400



veškerá opatření, aby nedošlo ke škodám na výše uvedeném zařízení, na majetku nebo na zdraví osob elektrickým proudem, zejména tím, že zajistíte:

1. Objednání přesného vytyčení distribuční sítě (trasy kabelu) v terénu, a to nejméně 14 dnů před zahájením prací v blízkosti podzemního kabelového vedení. V případě, že nebude možné trasu kabelu bezpečně určit pomocí vytyčovacího zařízení, je investor zemních prací povinen pro jednoznačné stanovení jeho polohy provést na určených místech a v nezbytném rozsahu ruční odkrytí kabelu podle pokynů zaměstnanců EGD. **Vytyčení kabelů VN, NN zajistí Miloš Drlík, tel.: 53514-3691, mail: milos.drlik@egd.cz.**
2. Provádění zemních prací v ochranném pásmu kabelového vedení výhradně klasickým ručním náradím bez použití jakýchkoli mechanismů s nejvyšší opatrností, nebude-li provozovatelem zařízení stanoveno jinak.
3. Výkopové práce v blízkosti nadzemního vedení budou prováděny tak, aby nedošlo k narušení stability podpěrných bodů a uzemňovací soustavy nebo nebyl jinak ohrožen provoz zařízení a bezpečnost osob. Zároveň požadujeme dodržovat platná ustanovení norem ČSN EN 50 110-1, PNE 33 3302 a PNE 33 0000-6, zvláště pak minimální dovolené vzdálenosti od vedení NN:

Minimální dovolené vzdálenosti	Holé vodiče	Izolované vodiče
<b>Nad budovami</b>		
Nad neschůdnými částmi (sklon > 15°), vzdorující ohni	0,5 m	0,3 m
Nad schůdnými částmi (sklon ≤ 15°), vzdorující ohni	4 m	3 m
<b>Na budovách</b>		
K budovám a jejich částem nebo vybavením	0,2 m	0,1 m
<b>Kolem zedních oken</b>		
Před oknem (pouze stávající vedení)	2 m	1 m
Nad oknem	0,2 m	0,2 m
Vedle okna	0,5 m	0,5 m
Pod oknem	1 m	1 m
<b>Kolem střešních oken</b>		
Před oknem	3 m	2 m
Nad oknem	1 m	1 m
Vedle okna	1 m	1 m
Pod oknem	1 m	1 m



4. Při provádění stavebních prací nesmí dojít k poškození a znepřístupnění zařízení distribuční soustavy.
5. Ohlášení jakéhokoli poškození distribučního a sdělovacího zařízení na telefonním čísle Nonstop linky EGD **800 22 55 77**.

**Kontakty správců zařízení:**

**VN+NN:**

Regionální správa, Jiří Jančík, tel.: 58232-3835, mail: jiri.jancikml@egd.cz

**Vyjádření má platnost do 27.04.2024.**

Upozorňujeme Vás na možnou polohovou odchylku vedení v přiložené situaci s informativním zákresem sítí.

Do přiložené a námi orazítované situace jsme **informativně** zakreslili:

- zeleně plně podzemní vedení NN
- zeleně čárkovaně nadzemní vedení NN
- polygon s černým obrysem podzemní chránička
- fialově plně zrušené podzemní vedení

**Při vytyčení trasy zařízení a ke všem dalším, souvisejícím jednáním předložte, prosím, toto vyjádření.**

Vyjádření nenahrazuje a neuvádí připojovací podmínky. V případě, že požadujete připojení nového odběrného místa či změnu příkonu, můžete podat žádost elektronicky na [www.egd.cz](http://www.egd.cz).

S přátelským pozdravem

EG.D, a.s.



**eg·d**

EG.D, a.s.

Lidická 1873/36, Černá Pole, 602 00 Brno

001

Příloha: Orazítovaná situace s informativním zákresem sítí



## **Informace o minimálních vzdálenostech a ochranných pásmech zařízení**

### **Minimální vzdálenosti platné pro nadzemní vedení NN dle PNE 333302 (výběr)**

Výška nad volným terénem: holé vodiče min. 6 m, izolované min. 5,5 m

Výška nad pozemními komunikacemi - silnice: holé vodiče min. 6 m, izolované min. 5,5 m; chodníky, cyklostezky: holé vodiče min. 5 m, izolované min. 4 m

Výška nad neschůdnou částí objektu: holé vodiče min. 0,5 m, izolované min. 0,3 m

Vzdálenost od okapů: holé vodiče min. 0,2 m, izolované min. 0,1 m

Výška nad schůdnými částmi objektu: holé vodiče min. 4 m, izolované min. 3 m

Vodorovná vzdálenost od schůdných částí objektu: holé vodiče min. 2 m, izolované min. 1 m

Minimální vzdálenosti holých vodičů od oken: nad – 1 m, vedle – 1 m, pod – 1 m, před – 2 m.

**Minimální vzdálenosti holých vodičů od střešních oken: holé vodiče min. 3 m, izolované min. 2 m**

### **Minimální vzdálenosti platné pro nadzemní vedení VN 22kV dle ČSN EN 50423-1, PNE 333301 (výběr)**

Výška nad volným terénem: holé a izolované vodiče min. 6 m, slaněné min. 5,6 m

Výška nad pozemními komunikacemi – dálnice: min. 7 m; silnice: holé a izolované vodiče min. 6 m, slaněné min. 5,6 m; chodníky, cyklostezky: holé vodiče min. 6 m, izolované min. 5,6 m, slaněné min. 5 m

Ostatní vzdálenosti jsou uvedeny v PNE 333301.

### **Minimální vzdálenosti platné pro nadzemní vedení VVN 110 kV dle ČSN EN 50341-1, PNE 333300**

Výška nad volným terénem a zemědělskými plochami: holé vodiče min. 6 m.

Výška nad účelovými komunikacemi: holé vodiče min. 6 m,

Výška nad silnicí: min. 7 m.

### **Ochranná pásma dle zákona č. 458/2000 Sb., § 46**

**1. Nadzemní vedení VN, VVN** – je definováno jako souvislý prostor vymezený svislými rovinami vedenými po obou stranách vedení ve vodorovné vzdálenosti, měřené kolmo na vedení, která činí od krajního vodiče vedení na obě jeho strany:

pro zařízení zrealizovaná do 31.12.1994

- u venkovního vedení s napětím nad 1 kV do 35 kV včetně - **10 m**

- u venkovního vedení s napětím nad 35 kV do 110 kV včetně - **15 m**

pro zařízení zrealizovaná od 1.1.1995

- u vedení s napětím nad 1 kV do 35 kV včetně pro vodiče bez izolace - **7 m**, pro vodiče s izolací základní - **2 m**, pro závěsná kabelová vedení - **1 m**

- u venkovního vedení s napětím nad 35 kV do 110 kV včetně - **12 m**

**2. kabelová vedení všech druhů napětí do 110 kV** (včetně ovládacích, signálních, sdělovacích ve správě ECR) činí OP od krajního kabelu na každou stranu **1 m**

**3. Elektrická stanice** – je vymezeno svislými rovinami vedenými ve vodorovné vzdálenosti

pro zařízení zrealizovaná do 31.12.1994

- u el.stanic s převodem napětí z úrovně nad 1 kV a menší než 52 kV na úroveň NN - **10 m**

- u el. stanic s napětím větším než 52 kV **30 m** kolmo na oplocenou nebo obezděnou hranici objektu stanice

pro zařízení zrealizovaná od 1.1.1995

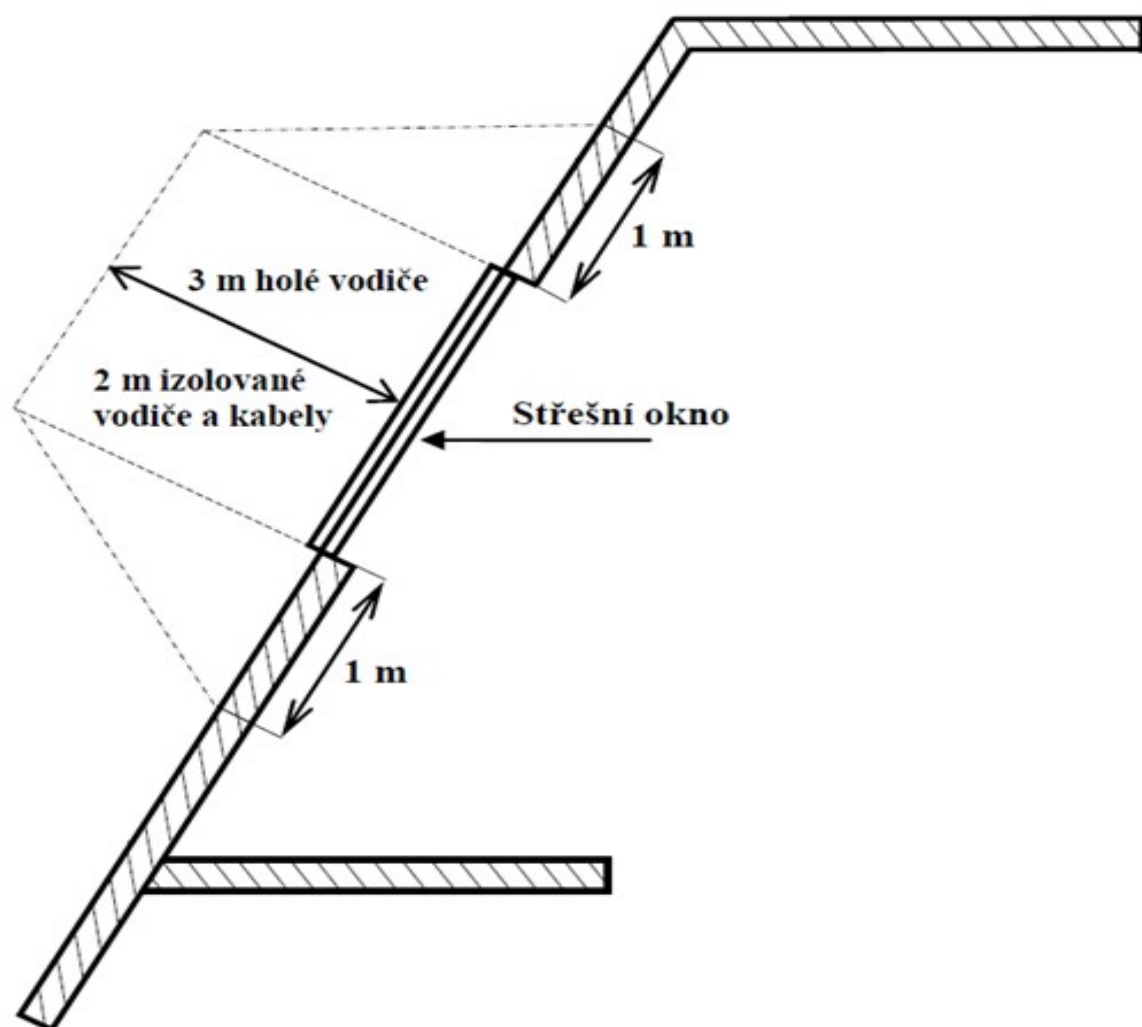
- u venkovní stožárové el.stanice s převodem napětí z úrovně nad 1 kV a menší než 52 kV na úroveň NN - **7 m**

- u kompaktních a zděných el. stanic s převodem napětí z úrovně nad 1 kV a menší než 52 kV na úroveň NN - **2 m** a u vestavěných el. stanic - **1 m** od obestavění

- u venkovních elektrických stanic a dále stanic s napětím větším než 52 kV v budovách **20 m** od oplocení nebo od vnějšího líce obvodového zdiva

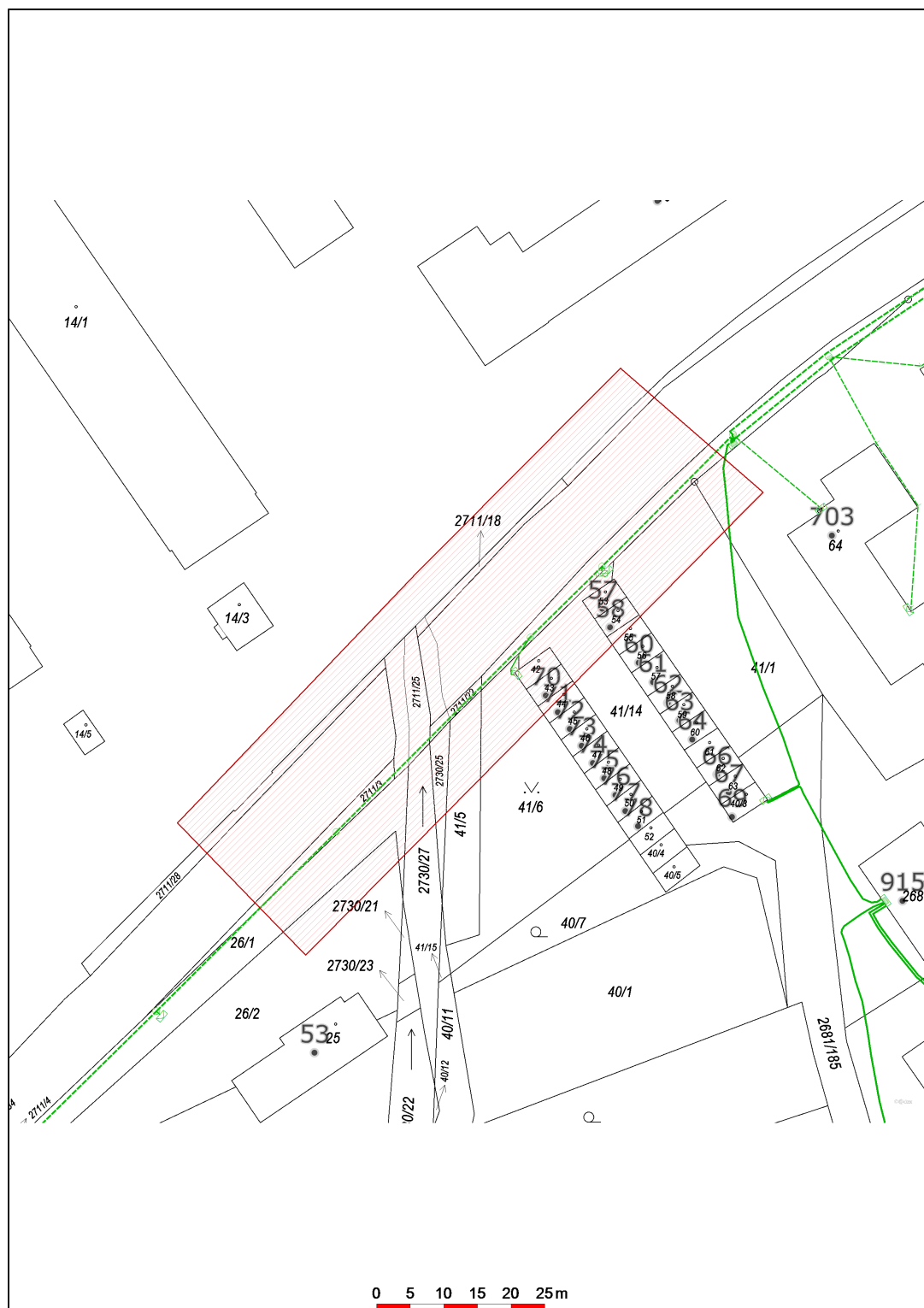
**Další podmínky pro provádění činností a prací v OP kabelů jsou stanoveny ve vyjádření vystaveném EG.D, a.s., případně při vytýčení.**







# Informativní zákres sítí **elektro** k žádosti 26181354



Datum 27.04.2022

**eg.d**

001

EG.D, a.s.  
Lidická 1873/36, Černá Pole, 602 00 Brno



**Od:** [Matuška Radek](#)  
**Komu:** [vlasta.kuceroval@pris.cz](mailto:vlasta.kuceroval@pris.cz)  
**Predmet:** FW: Žádost o vyjádření c. 2022366830 - KucEROVÁ Vlasta - Projekční kancelář PRIS spol. s r.o. - (ERD c. 2022366830)  
**Datum:** streda 27. dubna 2022 15:29:20

---

Dobrý den,

v dané lokalitě nemá naše společnost žádné technické zařízení.

S pozdravem

-----  
Ing. Radoslav Matuška  
ERDING, a.s.  
Zaoralova 5, 628 00 Brno-Líšeň  
ICO: 25512455, DIC: CZ 25512455  
T: +420 511 190 019  
M: +420 734 260 189  
E: [matuska@erding.cz](mailto:matuska@erding.cz)  
-----

Právní informace:

Tento e-mail a k němu připojené dokumenty mohou být duverné a jsou určeny pouze jeho adresátům. Nejste-li adresátem, neprodlejte nás informujte, obsah i s přílohami a kopiemi vymažte ze svého systému a e-mail dále nijak neužívejte. Vzhledem k tomu, že síte elektronických komunikací nejsou pod naší přímou kontrolou, neodpovídáme za případnou škodu způsobenou přenosem tohoto e-mailu. V případě, že je tento e-mail součástí jednání o smlouvě, máme právo ukončit kdykoliv takové jednání i bez uvedení důvodu, přičemž příslušná smlouva bude uzavřena teprve výslovným dosažením dohody mezi námi a vámi o celém jejím obsahu.

---

**From:** info@utilityreport.eu <info@utilityreport.eu>  
**Sent:** Wednesday, April 27, 2022 9:26 AM  
**To:** Matuška Radek <matuska@erding.cz>  
**Subject:** Žádost o vyjádření c. 2022366830 - KucEROVÁ Vlasta - Projekční kancelář PRIS spol. s r.o. - (ERD c. 2022366830)

Dobrý den,

žádám Vás o vyjádření k technické infrastruktuře.

**Důvod žádosti:** Existence sítí

**Název akce:** III/0507 Bucovice, most 0507-4

Žádost a případné přílohy jsou ke stažení zde:

<https://utilityreport.eu/collect/GetZipForSubjectTI?id=iW7jmPwTnmeu9RY%2BmcXX9w%3D%3D>

S pozdravem

Projekční kancelář PRIS spol. s r.o.  
Vlasta KucEROVÁ  
Osová 717/20



62500 Brno

e-mail: [vlasta.kuceroval@pris.cz](mailto:vlasta.kuceroval@pris.cz)

(Žádost byla zaslána prostřednictvím služby UtilityReport. Pokud chcete reagovat, nepoužívejte tlačítko Odpovědet. Kontakt na žadatele naleznete výše v e-mailu.)

Zákaznické centrum služby UtilityReport

e-mail: [info@mawis.eu](mailto:info@mawis.eu)

telefon: +420 251 618 458





naše značka  
5002603947  
vyřizuje  
Jaroslav Kápička  
datum  
27.04.2022

Projekční kancelář PRIS spol. s r.o.  
Osová 717/20  
62500 Brno

Věc:  
**III/0507 Bučovice, most 0507-4**

K.ú. - p.č.: Bučovice

Stavebník: Projekční kancelář PRIS spol. s r.o., Osová 717/20, 62500 Brno

Účel stanoviska: Informace o výskytu sítí (formát PDF)

GasNet, s.r.o., jako provozovatel distribuční soustavy (PDS) a technické infrastruktury, zastoupený GasNet Služby, s.r.o., vydává toto stanovisko:

TOTO STANOVISKO SLOUŽÍ POUZE JAKO SDĚLENÍ O POLOZE A PRŮBĚHU PLYNÁRENSKÝCH ZAŘÍZENÍ A PLYNOVODNÍCH PŘÍPOJEK (dále jen PZ) V ZÁJMOVÉM ÚZEMÍ VYZNAČENÉM V PŘÍLOZE.

STANOVISKO BYLO VYGENEROVÁNO NA ZÁKLADĚ VAŠÍ ŽÁDOSTI AUTOMATICKY.

V zájmovém území vyznačeném v příloze tohoto stanoviska, nebo jeho blízkosti se NACHÁZÍ PROVOZOVANÁ PZ ve vlastnictví nebo správě GasNet s.r.o. - viz příloha s informativní polohou PZ a informací v legendě. Upozorňujeme, že v zájmovém území vyznačeném v příloze tohoto stanoviska se mohou nacházet PZ, která jsou ve fázi výstavby a doposud nebyla předána GasNet s.r.o. k provozování. Taktéž se v zájmovém území mohou nacházet PZ jiných vlastníků či správců, případně i dlouhodobě nefunkční/neprovozovaná PZ bez dostupných informací o jejich poloze a vlastnictví. Tato PZ NEJSOU v příloze vyznačena a NEJSOU předmětem tohoto stanoviska.

TOTO STANOVISKO NELZE POUŽÍT PRO:

- jednání s orgány státní správy ve věcech územního plánování a stavebního řádu dle zákona č. 183/2006 Sb. v platném znění ve věci územního řízení, řízení o územním souhlasu, veřejnoprávní smlouvy pro umístění stavby, zjednodušeného územní řízení, ohlášení, stavebního řízení, společné územního a stavebního řízení, vodoprávního rozhodnutí, veřejnoprávní smlouvy o provedení stavby nebo oznámení stavebního záměru s certifikátem autorizovaného inspektora.
  - pro zahájení stavební činnosti v ochranném a bezpečnostním pásmu PZ včetně objednání vytyčení za tímto účelem
- TOTO STANOVISKO LZE POUŽÍT POUZE PRO:
- případné upřesnění polohy PZ jeho vytyčením za účelem zpracování projektové dokumentace stavby. Vytyčení provede příslušná provozní oblast ZDARMA. Formulář a kontakt naleznete na <https://www.gasnet.cz/cs/ds-vytyceni-pz/>, lze využít QR kód, který je uveden v tomto stanovisku. Při podání žádosti uvede žadatel naši značku (číslo jednací) uvedenou v úvodu tohoto stanoviska. O provedeném vytyčení trasy bude sepsán protokol.

POKUD HODLÁTE POUŽÍT POSKYTNUTÉ INFORMACE PRO ZPRACOVÁNÍ PROJEKTOVÉ DOKUMENTACE (dále jen PD) ZA ÚČELEM ZÍSKÁNÍ SOUHLASU SE STAVEBNÍ ČINNOSTÍ V OCHRANNÉM A BEZPEČNOSTNÍM PÁSMU PZ, SDĚLUJEME VÁM TYTO DALŠÍ INFORMACE:

1) O poskytnutí polohy stávajících PZ ve správě GasNet, s.r.o. v digitální podobě (dgn,dwg) lze požádat prostřednictvím služby Vektorová data, která je dostupná na <https://dpo.gasnet.cz/zadost-o-vektorova-data>. Tato služba je určena odborné veřejnosti (projekční firmy) a obcím a krajům (oblast územního plánování).

2) PD, ve které budou zakreslena PZ dle poskytnutých mapových nebo elektronických podkladů, požadujeme předložit k

**GasNet Služby, s.r.o.**

Plynárenská 499/1 · Zábřovice · 602 00 Brno · T 555 90 10 10 · [www.gasnet.cz](http://www.gasnet.cz)

IČ: 27935311 · DIČ: CZ27935311

**Zápis do obchodního rejstříku:** Krajský soud v Brně, sp. zn. C 57165, dne 26. 7. 2007

**Certificate of incorporation:** Regional Court in Brno, ref. number C 57165, on 26th July 2007

Zákaznická linka GasNet 555 90 10 10, [info@gasnet.cz](mailto:info@gasnet.cz), [www.gasnet.cz](http://www.gasnet.cz)



odsouhlasení podáním žádosti na portálu Distribuce plynu online <https://dpo.gasnet.cz/zadost-o-stanovisko>. Tato povinnost je dána ustanovením zákona č. 458/2000 Sb., §68 a §69.

3) PD bude vypracována ve smyslu stavebního zákona č. 183/2006 Sb. ve znění pozdějších předpisů.

4) Pokud v poskytnutých mapových podkladech naleznete informaci o PLÁNOVANÉ STAVBĚ PŘED REALIZACÍ, jedná se o situaci, kdy v zájmovém území nebo v jeho blízkosti se připravuje plynárenská stavba (rekonstrukce, nová výstavba, přeložka). V případě, že se bude jednat o připravovanou investici GasNet s.r.o., požadujeme Vaši stavbu koordinovat s naším záměrem.

5) Pokud v poskytnutých mapových podkladech naleznete informaci o PROVEDENÉ VÝSTAVBĚ, KTERÁ NENÍ UVEDENA DO PROVOZU, jedná se o situaci, kdy v zájmovém území nebo v jeho blízkosti je vybudováno PZ, které bude v blízké době uvedeno do provozu. Na tato PZ se vztahují ochranná, případně bezpečnostní pásma dle zákona č. 458/2000 Sb. ve znění pozdějších předpisů. Informace o možnosti poskytnutí digitálních dat (dgn,dwg) a podmínky výdeje získáte na adrese: <http://www.gasnet.cz/cs/zadost-o-vektorova-data/>.

6) Pokud Vaše zájmové území protíná PÁSMO VLIVU ANODOVÉHO UZEMNĚNÍ STANICE KATODICKÉ OCHRANY (SKAO), je třeba individuálního posouzení v závislosti na připravované stavbě. Je nutné podat novou žádost na <https://dpo.gasnet.cz/zadost-o-stanovisko> s důvodem žádosti Předprojektová příprava. K žádosti připojte podrobné informace o záměru stavby a její konstrukci. Obdržíte stanovisko, kde budou sděleny podrobné podmínky pro umístění stavby v blízkosti tohoto řízení.

7) V případě potřeby dalších informací kontaktujte technika prostřednictvím Kontaktního systému <http://www.gasnet.cz/cs/kontaktni-system/> (Stanovisko k existenci sítí a ke stavbě NEplynárenského zařízení).

#### PLYNOFIKACE NEMOVITOSTI:

Požadavek na připojení nového odběrného místa nebo technické změny u existujícího odběrného místa musí být projednán prostřednictvím žádosti o připojení k distribuční soustavě. Podrobné informace naleznete na stránkách GasNet s.r.o. <https://www.gasnet.cz/cs/zakaznik/>.

V případě, že plánovaná plynifikace vyvolá rozšíření plynovodní sítě (připojení více odběrných míst), musí být toto projednáno s GasNet s.r.o. Podrobné informace naleznete na stránkách <https://www.gasnet.cz/cs/zadost-o-rozsireni-ds/>.

Toto stanovisko platí pouze pro území vyznačené v příloze tohoto stanoviska a to 24 měsíců ode dne jeho vydání.

Za správnost a úplnost dokumentace předložené s žádostí včetně jejího souladu s platnými předpisy plně zodpovídá její zpracovatel. Stanovisko nenahrazuje případná další stanoviska k jiným částem stavby.

V případě další korespondence nebo jednání (např. změna stavby) uvádějte naši značku - 5002603947 a datum tohoto stanoviska. Kontakty jsou k dispozici na <https://www.gasnet.cz/cs/kontaktni-system/>.



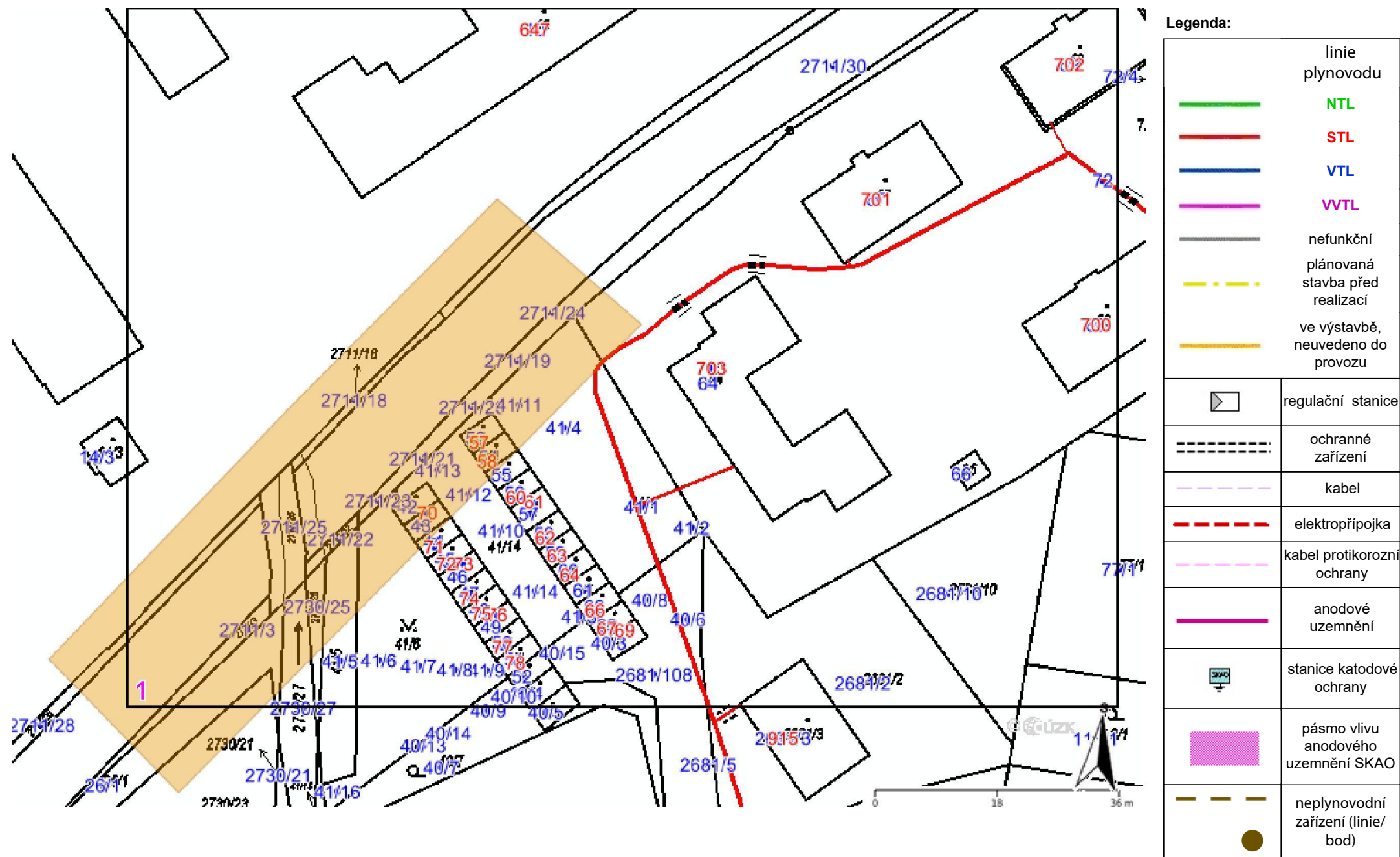
GasNet, s.r.o.  
zastoupená společností GasNet Služby, s.r.o., IČ 27935311  
Jaroslav Kápička  
Vedoucí zpracování externích požadavků  
Odbor zpracování externích požadavků

Přílohy: Detailní zákres plynárenského zařízení



**Příloha: Detailní zakres plynárenského zařízení. Tato příloha je nedílnou součástí stanoviska č. 5002603947 ze dne 27.04.2022.**

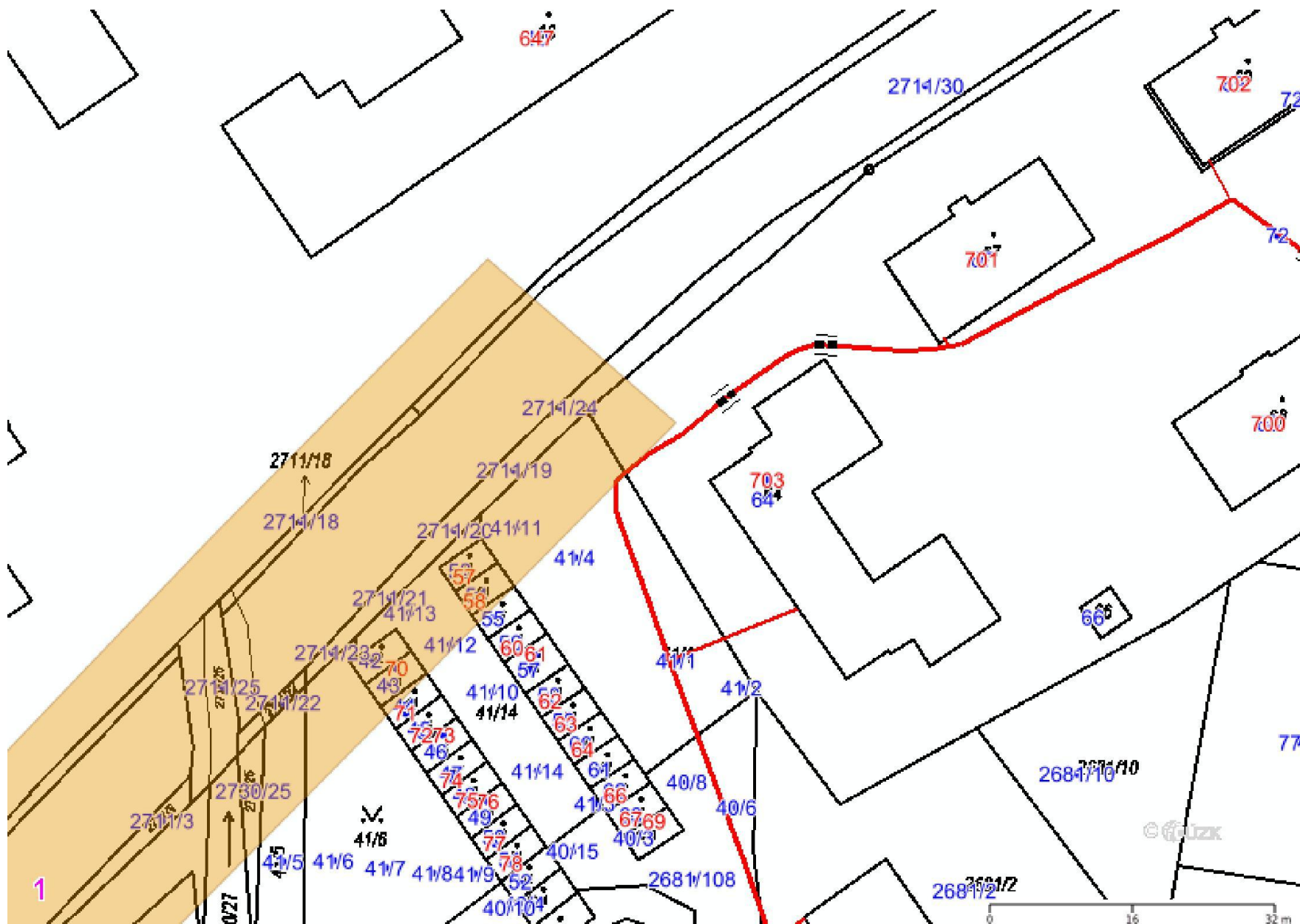
Provozovatel DS: GasNet, s.r.o.; Stavebník: Projekční kancelář PRIS spol. s r.o., Osová 717/20, 62500 Brno. K.ú.: Bučovice.





**Příloha: Detailní zakres plynárenského zařízení. Tato příloha je nedílnou součástí stanoviska č. 5002603947 ze dne 27.04.2022.**

Provozovatel DS: GasNet, s.r.o.; Stavebník: Projekční kancelář PRIS spol. s r.o., Osová 717/20, 62500 Brno. K.ú.: Bučovice.



#### Legenda:

	linie plynovodu
	NTL
	STL
	VTL
	VVTL
	nefunkční
	plánovaná stavba před realizací
	ve výstavbě, neuvedeno do provozu
	regulační stanice
	ochranné zařízení
	kabel
	elektropřípojka
	kabel protikorozní ochrany
	anodové uzemnění
	stanice katodové ochrany
	pásmo vlivu anodového uzemnění SKAO
	neplynovodní zařízení (linie/ bod)





# MĚSTO BUČOVICE

## Městský úřad Bučovice - Odbor územního plánování, rozvoje a investic



mubuvp22v00bb5

Váš dopis zn:

Ze dne: 27.04.2022  
Číslo jednací: MUB/OÚP-28311/2022 trt  
Spisová zn.: OÚP-1594/2022-mat  
Počet listů/příloh: 1/1  
Vyřizuje: Ing. Kateřina Trtílková  
Telefon/mobil: 517 324 421  
E-mail: trtilkova@bucovice.cz  
Datum: 23.05.2022

DS

Projekční kancelář PRIS spol. s r.o.  
Kučerová Vlasta  
Osová č. p. 717/20  
625 00 Brno

### Vyjádření k existenci sítí

Dne 27.04.2022 podala společnost Projekční kancelář PRIS spol. s r.o., Osová 717/20, 62500 Brno, IČ: 46974806 žádost o poskytnutí informace o průběhu existujících sítí v majetku a správě města Bučovice v okolí propustku III/0507 Bučovice, most 0507-4 na ul. Sokolovská v Bučovicích.

Tímto sdělujeme, že město Bučovice v zájmovém území ul. Sokolovská vlastní a provozuje síť veřejného osvětlení. Veřejné osvětlení je osazeno na sloupech NN vlastníka E.GD, a.s. a propojeno je vzdušnými kabely.

### Kontakty na správce zařízení:

Ing. Klimeš – ředitel TS, 731 516 478 – veřejné osvětlení

Pro Vaši informaci - **orientační** zakres veřejné technické infrastruktury je dostupný na webu města Bučovice - <https://bucovice.obce.gepro.cz/>

S ohledem na stav a postupnou kabelizaci NN vedení v lokalitě, žádáme, při plánu obnovy konstrukce propustku, o možnost umístit chráničkovou rezervu DN110 pro následné umístění kabelu VO pro potřeby města Bučovice.

S pozdravem

Ing. Kateřina Trtílková  
vedoucí odboru

### Příloha:

Soubor – pasport VO - situace





Projekční kancelář PRIS spol. s r.o.

Kučerová Vlasta

Osová 717/20

62500 Brno

Váš dopis zn. / ze dne:	Vaše e-mailová adresa:	naše č.j. / sp. zn.:	vyřizuje / kontakt:	Hodonín, dne:
2022366830 27.4.2022	vlasta.kuceroва@pris.cz	396/22 V/2022/238	Patricie Žáčková E: zackova@mnd.cz	28. dubna 2022

**Vyjádření - III/0507 Bučovice, most 0507-4**

Vážená paní Kučerová,

k Vaší žádosti o vyjádření k existenci sítí pro stavbu „III/0507 Bučovice, most 0507-4“ na p.č. 2711/25 a dalších dotčených pozemcích v k.ú. Bučovice (Vyškov) sdělujeme, že v zájmové lokalitě se nenachází žádné technické zařízení, ani zájmy společnosti MND a.s., a tedy z hlediska existence sítí

**nemáme žádné připomínky.**

S pozdravem



Bc. Pavel Vlček

Ředitel Provozně – technického úseku

MND a.s.



MND a.s.  
Úprkova 807/6,  
695 01 Hodonín, CZ  
IČ: 28483006  
DIČ: CZ699003312



**Sekce majetková Ministerstva obrany**  
**odbor ochrany územních zájmů a státního odborného dozoru**  
Tychonova 1, Praha 6, PSČ 160 01, datová schránka hjyaavk

---

Sp.zn.: 131663/2022-1322-OÚZ-BR  
SpMO 22659-218/2022-1322

Brno 18. května 2022

Projekční kancelář PRIS spol. s r.o.  
Osová 717/20  
625 00 Brno

**Vyjádření pro přípravu projektové dokumentace**  
**III/0507 Bučovice, most 0507-4, k.ú. Bučovice**

Odbor ochrany územních zájmů a státního odborného dozoru, Sekce majetková, **Ministerstvo obrany**, ve smyslu zákona č. 222/1999 Sb., o zajišťování obrany České republiky, ve znění pozdějších předpisů (dále jen „zákon o zajišťování obrany ČR“), příslušné dle ustanovení § 175 odst. 1 zákona č. 183/2006 Sb., o územním plánování a stavebním řádu (stavební zákon), ve znění pozdějších předpisů vydává

**vyjádření**

**pro potřeby zpracování projektové dokumentace stavebního záměru.**

1) Na parc.č. 12/6 v k.ú. Bučovice se nachází inženýrské sítě vedené okolo oplocení kasáren Jiřího z Poděbrad Bučovice. Do vojenského areálu v místě rekonstruovaného mostu vtéká potok a rozvod vody ze studny, který je na parc.č. 12/6 zaslepen. Pozemek parc.č. 12/6 ve vlastnictví MO ČR nesmí být žádným způsobem uvedenou rekonstrukcí dotčen.

Požadujeme účast při předání staveniště, zahájení a ukončení realizace rekonstrukce mostu (kontaktní osoba PS 0624 Vyškov – Mgr. Jana Dufková, tel. 973 454 769).

2) Při rekonstrukci mostu nesmí dojít k omezení hlavního vjezdu do vojenského útvaru v Bučovicích.

3) Uvedená komunikace v souladu s připravovanou dopravní situací (výstavbou obchvatu) bude sloužit jako hlavní spojnice z posádky Bučovice k plánovanému obchvatu. Na základě této skutečnosti je nutno rekonstruovat most s ohledem na přepravy nadrozměrných souprav dosahujících celkové hmotnosti 90 tun (maximální nápravový tlak 10 tun).

4) Území prověřovaného stavebního záměru se nachází ve vymezeném území Ministerstva obrany, ve kterém dle § 175 stavebního zákona je umístění a povolení stavby podmíněno závazným souhlasným stanoviskem MO, a proto Ministerstvo obrany požaduje předložit projektovou dokumentaci zpracovanou v souladu s platnou legislativou k posouzení a vydání závazného stanoviska ve smyslu § 4 odst. 2 písm. a) stavebního zákona pro potřeby vedeného správního řízení.



Odůvodnění:

Ministerstvo obrany v souladu se zmocněním v § 175 odst. 1 stavebního zákona a se zákonem o zajišťování obrany ČR provedlo po obdržení vaší žádosti o vydání vyjádření dotčeného orgánu v rámci předprojektové přípravy předběžné vyhodnocení výše uvedené akce.

Ad 1) Ministerstvo obrany prověřilo v souladu s § 161 stavebního zákona evidenci technické infrastruktury v jeho vlastnictví a konstatuje, že v řešené lokalitě stavebního záměru Odbor ochrany územních zájmů a státního odborného dozoru SM MO neeviduje podzemní telekomunikační vedení, ale eviduje inženýrské sítě.

Ad 2, 3) Pro zajištění bojeschopnosti a plánování plynulého provozu vojenské techniky je pro Ministerstvo obrany nezbytné zajištění průjezdu vojenské techniky po silnici III/0507 a do vojenského areálu Bučovice.

Ad 4) Daný stavební záměr je lokalizován v územích vymezených Ministerstvem obrany v souladu s § 175 stavebního zákona u stavebních úřadů. Zpracovaná projektová dokumentace vašeho stavebního záměru musí být komplexně posouzena, aby mohlo být Ministerstvem obrany deklarováno v rámci závazného stanoviska vydaného pro potřeby vedeného řízení, že realizace stavebního záměru provedená v souladu s projektovou dokumentací neohrozí naplnění veřejného zájmu na zajištění obrany a bezpečnosti státu.

**Toto vyjádření nenahrazuje stanovisko účastníka řízení, nebo sjednání smluvního vztahu, Agentury hospodaření s nemovitým majetkem v případech, kdy je Ministerstvo obrany účastníkem územního a stavebního řízení ve smyslu stavebního zákona jako vlastník nemovitosti (pozemků, stavby, případně jiného věcného práva) dotčených stavebním záměrem nebo vlastník nemovitostí sousedících (§ 52, § 85 a § 109 stavebního zákona). V případě podání žádosti o vydání stanoviska účastníka řízení nebo sjednání smluvního vztahu samostatně kontaktujte Agenturu hospodaření s nemovitým majetkem Ministerstva obrany v souladu se zápisem na listu vlastnictví.**

**Toto vyjádření Ministerstva obrany má charakter předběžné informace a je platné 1 rok ode dne vydání.**

Kontaktní osoba: Mgr. Jitka Micháliková, Ph.D., tel. 973 445 844

Mgr. Jitka Micháliková, Ph.D.  
ministerský rada  
oddělení ochrany územních zájmů

V další korespondenci, týkající se výše uvedené věci, uvádějte odkaz na sp. zn.: 131663/2022-1322-OÚZ-BR tohoto vyjádření Ministerstva obrany vydaného v rámci předprojektové přípravy.

Adresa pro doručování:

Ministerstvo obrany, Sekce majetková, odbor ochrany územních zájmů a státního odborného dozoru, oddělení ochrany územních zájmů, pracoviště OÚZ Brno  
Svatoplukova 2687/84, 662 10 Brno, IČO: 60162694





Vyřizuje: Dundáček Petr

E-mail: petr.dundacek@t-mobile.cz

Projekční kancelář PRIS  
spol. s r.o.

Vlasta Kučerová

Osová 717/20

62500 Brno

Naše značka: **E22886/22**

V Praze dne: **27.4.2022**

**Vyjádření a stanovení podmínek pro udělení souhlasu s umístěním stavby v ochranném pásmu sítě technické infrastruktury ( TI ) společnosti T-Mobile Czech Republic a.s.**

Vydané podle § 101 ZÁKONA Č. 127/2005 Sb., o elektronických komunikacích a o změně některých souvisejících zákonů ( zákon o elektronických komunikacích – dále jen ZEK ), ve znění pozdějších předpisů a §161 zákona č. 183/2006 Sb., o územním plánování a stavebním řádu ( stavební zákon) či dle dalších příslušných právních předpisů

**Věc:** III/0507 Bučovice, most 0507-4

Stupeň: Prověření existence sítě

Na základě předložených projektových podkladů dáváme **souhlasné stanovisko k vydání Územního souhlasu / rozhodnutí (Stavebního povolení) a následně souhlas s realizací stavby.**

Dle předložených dokladů nedojde ke kolizi s technickou infrastrukturou společnosti **T-Mobile Czech Republic a.s.**

**Toto stanovisko má platnost 1 rok a nelze prodloužit. Po uplynutí platnosti zadejte žádost o nové stanovisko na:**  
<https://ochranasiti.t-mobile.cz/vyjadreni/>

**T-Mobile**  
T-Mobile Czech Republic a.s.  
Tomášova 2144/1  
148 00 Praha 4  
IČ 649 49 681, DIČ CZ64949681

.....  
Ochrana sítí  
Technologický úsek

**V další komunikaci nebo požadavku doplňujících dotazů, uvádějte do „Předmětu“ e-mailu vždy číslo jednací.**





Příloha č. 1

## Rekapitulace žádosti o vyjádření k existenci sítě elektronických komunikací

Číslo žádosti: **E22886/22**  
Název stavby /akce: **III/0507 Bučovice, most 0507-4**  
Datum podání žádosti: **27.4.2022**  
Důvod žádosti: **Proověření existence sítě**  
Popis jiného důvodu žádosti: **Existence sítí**  
Poznámka:

## Žadatel

Firma / organizace: **Projekční kancelář PRIS spol. s r.o.**  
IČ: **46974806**  
DIČ:  
Kontaktní osoba: **Vlasta Kučerová**  
Adresa: **Osová 717/20**  
Město / obec: **Brno**  
PSČ: **62500**  
Stát:  
E-mail: **vlasta.kucero va@pris.cz**  
Telefonní číslo: **+420602756176**

## Stavebník

Firma / organizace:  
Kontaktní osoba:  
Adresa:  
Město / obec:  
PSČ:  
Stát:  
E-mail:  
Telefonní číslo:

## Stavba

Výška nad terénem (metry): **0 m**  
Projektant:  
Druh stavby: **Ostatní**  
Hodnota projektu:  
Měsíc zahájení stavby:  
Měsíc ukončení stavby:

## Odeslání stanoviska

E-mail: **vlasta.kucero va@pris.cz**



Příloha č. 2

**Situační plán**

Zájmová oblast (zájmové oblasti) zadaná žadatelem



Geometrie zájmové oblasti (zájmových oblastí) žádosti ve formátu WKT a souřadnicovém systému S-JTSK. Zkopírováním textu lze geometrii zobrazit v jakémkoli softwaru podporujícím formát WKT.

POLYGON((-570932.37 -1169148.11,-570913.32 -1169167.75,-570845.26 -1169098.9,-570866.49 -1169080.44,-570897.25 -1169111.4,-570932.37 -1169148.11))





**Projekční kancelář PRIS spol. s r.o.**  
**Vlasta Kučerová**  
**Osová 717/20**  
**625 00 Brno**

V Praze, 27.4.2022

Naše zn.: **MW9910198592419771**

Věc: vyjádření k žádosti k akci **"III/0507 Bučovice, most 0507-4"**

Společnost Vodafone Czech Republic a.s. ( dále jen „Vodafone“ ), se sídlem Praha 5, náměstí Junkových 2, IČ: 25788001, zapsaná dne 13.8. 1999 v obchodním rejstříku vedeném Městským soudem v Praze pod spisovou značkou B.6064 a společnost Vantage Towers, s.r.o. se sídlem Závěšova 502/5, Nusle, 140 00 Praha 4, zapsaná v obchodním rejstříku vedeném u Městského soudu v Praze pod sp. zn. C 330005, IČO: 09056009, DIČ: CZ09056009 zastoupená Vodafone na základě plné moci Vám sděluje, že dle Vámi podané žádosti ze dne **27.4.2022**, která je nedílnou součástí tohoto vyjádření,

#### **souhlasí s realizací projektu.**

Ve Vámi zadaném zájmovém území a v uvedené výšce (výška stavby: 0 m, výška jeřábu: 0 m) se nenachází žádné podzemní ani nadzemní vedení.

Platnost vyjádření je **1 rok** od data vydání. Vyjádření je platné pouze v rámci předmětného projektu a pro důvod vydání vyjádření stanovený žadatelem v žádosti.

Vyjádření pozbývá platnosti uplynutím doby platnosti, změnou rozsahu zájmového území i změnou důvodu vydání vyjádření uvedeného v žádosti, to vše v závislosti na tom, která ze skutečností rozhodná pro pozbytí platnosti tohoto vyjádření nastane nejdříve. Po skončení platnosti si musíte podat novou žádost na adrese <https://www.zadostovyjadreni.cz/vodafone/>.

S pozdravem

v.z. Nora Hlásenská  
Vodafone Czech Republic a. s.  
náměstí Junkových 2808/2  
150 00 Praha 5

Tel.: 775012847

E-mail: nora.hlasenska1@vodafone.com

  
Vodafone Czech Republic a.s.  
náměstí Junkových 2, 155 00, Praha  
IČO: 25788001, DIČ: CZ25788001  
tel.: 776 971 111, fax: 776 971 92  
-60-

#### **Seznam příloh/přiložených souborů:**

Zadost\_MW9910198592419771.pdf



**Od:** [Dokulilová Iveta](#)  
**Komu:** [vlasta.kucerova@pris.cz](mailto:vlasta.kucerova@pris.cz)  
**Predmet:** FW: DOIV-ŽU 8363/2022 FW: Žádost o vyjádření c. 2022366830 - Kucerová Vlasta - Projekční kancelář PRIS spol. s r.o. - (SUS c. 2022366830)  
**Datum:** středa 4. května 2022 10:01:26

---

Dobrý den,

K Vaší žádosti sděluji, že uvedený most 0507-4 je v naší správě a ve vlastnictví Jihomoravského kraje. V uvedeném místě nespravujeme žádné síte technické infrastruktury.

Ke stavbě nemáme námitek.

S pozdravem

Iveta Dokulilová

Správa a údržba silnic

Jihomoravského kraje, oblast Střed

---

**From:** Bartlová Simona <Simona.Bartlova@susjmk.cz>

**Sent:** Wednesday, April 27, 2022 10:47 AM

**To:** Dokulilová Iveta <Iveta.Dokulilova@susjmk.cz>

**Cc:** Vybíral Vojtech <Vojtech.Vybiral@susjmk.cz>; Skokan Jaroslav <Jaroslav.Skokan@susjmk.cz>

**Subject:** DOIV-ŽU 8363/2022 FW: Žádost o vyjádření c. 2022366830 - Kucerová Vlasta - Projekční kancelář PRIS spol. s r.o. - (SUS c. 2022366830)

---

**From:** [info@utilityreport.eu](mailto:info@utilityreport.eu) [<mailto:info@utilityreport.eu>]

**Sent:** Wednesday, April 27, 2022 9:26 AM

**To:** Bartlová Simona <[Simona.Bartlova@susjmk.cz](mailto:Simona.Bartlova@susjmk.cz)>

**Subject:** Žádost o vyjádření c. 2022366830 - Kucerová Vlasta - Projekční kancelář PRIS spol. s r.o. - (SUS c. 2022366830)

Dobrý den,

žádám Vás o vyjádření k technické infrastruktuře.

**Důvod žádosti:** Existence sítí

**Název akce:** III/0507 Bucovice, most 0507-4

Žádost a případné přílohy jsou ke stažení zde:

<https://utilityreport.eu/collect/GetZipForSubjectTI?id=QG%2BFmdrtd5RnLfXs7FSnw%3D%3D>

S pozdravem

Projekční kancelář PRIS spol. s r.o.

Vlasta Kucerová

Osová 717/20

62500 Brno

e-mail: [vlasta.kucerova@pris.cz](mailto:vlasta.kucerova@pris.cz)

(Žádost byla zaslána prostřednictvím služby UtilityReport. Pokud chcete reagovat, nepoužívejte tlačítko Odpovědet. Kontakt na žadatele naleznete výše v e-mailu.)

Zákaznické centrum služby UtilityReport

e-mail: [info@mawis.eu](mailto:info@mawis.eu)





Vodovody a kanalizace Vyškov, a.s.  
Brněnská 410/13  
682 01 Vyškov  
IČ: 49454587

Vyřizuje: odd. GIS  
Pavel Duda  
Tel: 517 324 958

Zapsána v obchodním rejstříku Krajského soudu v Brně v oddíle B, složce 1170

## Uvědomění k existenci sítě

<b>Číslo žádosti</b>	20221472
----------------------	----------

Žadatel					
Název organizace	Projek ní kancelá PRIS spol. s r.o.	IČ	46974806		
Příjmení, jméno, titul	Ku erová Vlasta				
Obec	Brno	PSČ	62500		
Ulice / č.p. / č.o./	Osová 717/20				
E-email	vlasta.kucerova@pris.cz	Telefon	602756176	Fax	

Stavebník					
Název organizace	Projek ní kancelá PRIS spol. s r.o.	IČ	46974806		
Příjmení, jméno, titul	Ku erová Vlasta				
Obec	Brno	PSČ	62500		
Ulice / č.p. / č.o./	Osová 717/20				
E-email	vlasta.kucerova@pris.cz	Telefon	602756176	Fax	

Název akce	III 0507 Bučovice, most 0507-4
------------	--------------------------------

V zájmovém území se **nenachází** zařízení (vodovod, kanalizace, ochranná pásma a jiné sítě) provozovaná společností Vodovody a kanalizace Vyškov, a. s.

Stanovisko **neslouží** pro účely územního a stavebního řízení nebo k jakémukoliv jinému typu řízení a změně vlastnických vztahů. Pro tyto účely je nutno požádat o technické vyjádření.

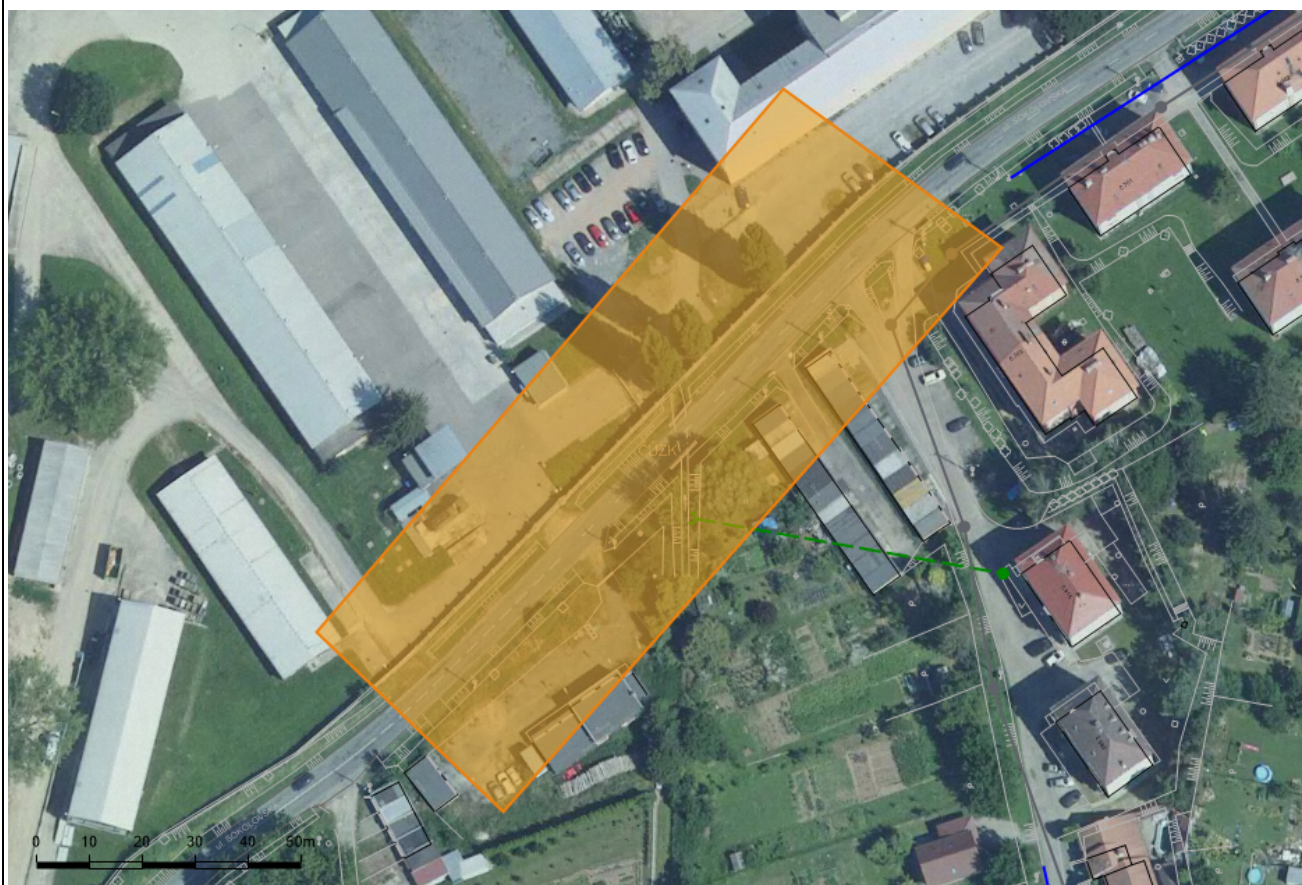
Platnost stanoviska je 6 měsíců

Ve Vyškově, 27.04.2022

<b>Zákres</b>	(viz. příloha)
---------------	----------------



<b>Příloha č.1</b>		
Katastr	Bu ovíce	k žádosti 20221472



## Legenda

### KANALIZACE

- oddílná - splašková
- - - oddílná - splašková (neprověřený průběh)
- jednotná
- - - jednotná (neprověřený průběh)
- oddílná - dešťová
- - - oddílná - dešťová (neověřený průběh)
- komora
- šachta

### VODOVOD

- rozvodný řad
- - - rozvodný řad (neprověřený průběh)
- přívodný řad
- - - přívodný řad (neprověřený průběh)
- přípojka
- - - přípojka (neověřený průběh)
- přípojkový uzávěr
- / šoupě
- ⊗ hydrant

Žadatel uděluje společnosti Vak Vyškov, a.s. souhlas, aby ve smyslu ustanovení §11 zákona č. 101/2000 Sb. shromáždil a zpracoval osobní údaje žadatele nebo stavebníka uvedené v této žádosti. K jiným účelům nebude těchto údajů použito.

Vystaveno dne 27.04.2022	Platnost do 27.10.2022
--------------------------	------------------------



Vyjádření k existenci sítí a stanovení podmínek k činnosti v ochranném pásmu  
sítě elektronických komunikací společnosti VIVO CONNECTION, spol. s r.o.

(vydané podle § 101 zákona č. 127/2005 sb. zákona o elektronických komunikacích)

Žadatel:

**Projekční kancelář PRIS spol. s r.o.**

Vlasta Kučerová

Osová 717/20, Brno, 62500

IČO : 46974806

Investor:

**Investor je shodný s žadatelem**

Název projektu: **III/0507 Bučovice, most 0507-4**

Vyjádření vydáno pro: předprojektovou přípravu

Číslo vyjádření: 2225000399

Katastrální území: Bučovice

Datum vystavení: 03.05.2022

Platnost do: 03.05.2024

Vyjádření vystavil: Petr Hrabovský

Na vaši žádost přijatou 27.04.2022 12:18:57 Vám sdělujeme, že v zájmovém území dle předložené projektové dokumentace

**dojde ke střetu**

NEJEDNÁ SE O VYJÁDŘENÍ K PROJEKTOVÉ DOKUMENTACI V JAKÉMKOLIV STUPNI ŘÍZENÍ. JEDNÁ SE POUZE O INFORMATIVNÍ URČENÍ POLOHY SÍTÍ.

Soubor s digitálními daty polohy našich sítí dostanete v následujícím e-mailu od oddělení dokumentace sítě.

V případě poškození TZ neprodleně volejte na telefonní číslo 515 537 537.

Vaše dotazy k vyjádření, nebo ochraně sítě můžete volat na tel. číslo 515 550 562, nebo na psát na e-mail dokumentace@vivo.cz.

Vyjádření vydala společnost VIVO CONNECTION, spol. s r.o., Nádražní 1178/7, Šlapanice, 66451, IČO: 26900696, podnikatel v elektronických komunikacích dle zákona 127/2005 sb. zákon o elektronických komunikacích, číslo osvědčení 1997.





PRIS spol. s r.o.  
Osová 20  
625 00 BRNO

VÁŠ DOPIS ZNAČKY/ZE DNE	NAŠE ZNAČKA	VYŘIZUJE	MÍSTO/DATUM
	PM-54052/2022/5203/Fi	Ing. Lenka Fikarová +420 541 637 292 fikarova@pmo.cz	Brno 11.1.2023

### **III/0507 Bučovice, most 0507-4**

(k.ú. Bučovice, ORP Bučovice; kraj Jihomoravský, ČHP 4-15-03)

#### **Charakteristika akce:**

Předložená DUSP řeší rekonstrukci stávajícího mostu ev. č. 0507-4 na silnici III/0507 přes DVT (přítok VVT Litava) v k.ú. Bučovice. PD zpracovala firma PRIS spol. s r.o. v r.2022, investorem je SÚS JmK,p.o.

Stávající most bude nahrazen propustkem (přesýpaná konstrukce), most bude částečně odbourán a mezi stávající opěry bude vložena trouba z vlnitého plechu (tubosider). Nový propustek je navržen v délce přemostění kolmé 1,22 m, šířka mostu 6,5 m. Založení bude plošné. Celk. délka tubosideru je 13,57 m. Terén v okolí se plynule napojuje na nový otvor.

Na levé straně se zpevní nátokové čelo propustku lomovým kamenem do betonu. Na pravé se osadí vtoková jímka. Jímka bude opatřena krycí uzamykatelnou mříží. Vtoková jímka propojuje propustek se stávajícím zatrubněním, které pokračuje za plotem pozemku parc.č. 12/6 (Ministerstvo obrany). Do vtokové jímky je rovněž zaústěn pravostranný příkop. Dno propustku nebude zpevněno.

Stavbou dojde ke zvětšení volné výšky mostního otvoru, který převede Q100 bez normové rezervy. Zvětšování mostního otvoru nemá vliv na odtokové poměry v místě mostu vzhledem k velikosti navazujícího zatrubnění.

Voda ze silnice bude svedena pomocí podélného a příčného sklonu do příkopů. Na levé straně jsou příkopy zaústěny do vodoteče a na pravé do vtokové jímky s krycí mříží.

Pro účely stavby je zpracován povodňový a havarijní plán.

Správcem bezejmenného DVT (IDVT 10204759) je Povodí Moravy, s.p., závod Střední Morava, provoz Veselí n/M.

Souřadnice mostu neuvedeny.

Dotčený vodní útvar: Litava (Cézava) od toku Litencický potok po Rakovec ID VÚ : DYJ\_0700.

#### **I. Stanovisko správce povodí**

Na základě ustanovení § 54 odst. 4 zákona č. 254/2001 Sb. o vodách a o změně některých zákonů (vodní zákon) vydává Povodí Moravy, s.p. jako správce povodí k předloženému záměru toto

#### **s t a n o v i s k o:**

**a) Z hlediska zájmů daných platným Národním plánem povodí Dunaje a Plánem dílčího povodí Moravy a přítoků Váhu (ustanovení § 24 až § 26 vodního zákona) je uvedený záměr možný, protože lze předpokládat, že záměrem nedojde ke zhoršení chemického stavu a**



**ekologického stavu/potenciálu dotčených útvarů povrchových vod a chemického stavu a kvantitativního stavu útvarů podzemních vod, a že nebude znemožněno dosažení jejich dobrého stavu/potenciálu. Toto hodnocení vychází z posouzení souladu daného záměru s výše uvedenými platnými dokumenty.** Předpokládáme, že uvedený záměr vzhledem ke svému charakteru, velikosti a dopadu nebude mít vliv na stav vodního útvaru.

**b) Z hlediska dalších zájmů chráněných zákonem č. 254/2001 Sb., o vodách a o změně některých zákonů, souhlasíme s uvedeným záměrem.**

Upozorňujeme:

Stavebník podstupuje riziko možných následků vyplývajících ze stavby v prostoru vodního toku a je si plně vědom podmínek vodního zákona a odpovědnosti za způsobené škody při neplnění těchto povinností (§ 52 - povinnosti vlastníků staveb a zařízení v korytech vodního toku nebo sousedících s nimi, § 85- odpovědnost za způsobené škody při neplnění povinností). Povodí Moravy, s.p. nenese odpovědnost za případné škody způsobené průchodem velkých vod při povodňových průtocích nebo chodem ledů.

## **II. Vyjádření správce DVT**

Jako správce DVT (Povodí Moravy, s.p., závod Střední Morava, provoz Veselí n/M) souhlasíme za podmínek:

1. V prostoru vtokové části propustku bude tvar nového opevnění plynule navázán na stávající profil koryta v délce min. 5 m.
2. Během výstavby nesmí dojít k dotčení břehů a koryta vodního toku nad rámec nezbytných stavebních prací, znečištění toku stavebním odpadem a dalšími látkami nebezpečnými vodám. Závadné látky, lehce odplavitelný materiál ani stavební odpad nebudou volně skladovány na břehu a v blízkosti vodního toku.
3. Případné kácení břehového porostu je nutno odsouhlasit s příslušným orgánem ochrany přírody a přímým správcem toku.
4. Přímému správci vodního toku, tj. Povodí Moravy, s.p., provozu Veselí n/M (Benátky 1147, 698 20 Veselí n/M, technik Milan Maštaliř, tel. 602414159, mastalir@pmo.cz) bude v časovém předstihu min. 7 dní oznámen termín předání staveniště, zahájení a ukončení prací, správce bude zván ke kontrolním dnům.
5. Přesný tvar a niveleta nátoky musí být před realizací na místě odsouhlaseny přímým správcem toku, o těchto skutečnostech bude mezi zhotovitelem a technikem PM vždy sepsán samostatný protokol, nebo proveden zápis ve stavebním deníku.
6. Po dokončení stavebních prací bude odstraněn veškerý materiál a stavební odpad a pozemky uklizeny a upraveny do původního/projektovaného stavu.
7. Přímý správce bude přizván v časovém předstihu min. 7 dní k závěrečné kontrolní prohlídce stavby, kde mu bude předáno zaměření skutečného provedení stavby (ve výšk. systému Balt. po vyrovnání s navázáním na JTSK) v tištěné i digitální formě.
8. Povodí Moravy, s.p. nebude přebírat žádný objekt související se stavbou do své správy ani majetku (tj. nebude přebírána do majetku ČR, ke kterému má právo hospodaření Povodí Moravy, s.p.).

Upozorňujeme na nesoulad v PD: V části A.1.1 c je uvedeno provedení propustku vložením betonové roury DN 1200, ale ve zbytku PD je uváděna roura z vlnitého plechu „tubosider“.

## **III. Vyjádření Povodí Moravy, s.p. z hlediska majetkoprávních vztahů**

Upozorňujeme, že stavbou bude dotčen pozemek státu parc. č. 2730/26 v k.ú. Bučovice, se kterým má právo hospodařit Povodí Moravy, s.p. Pro vydání rozhodnutí příslušného správního úřadu je nutné získat vlastnická nebo jiná práva k dotčenému pozemku.

Ve věci majetkoprávního dořešení je nutné podat samostatnou žádost na útvar správy majetku Povodí Moravy, s.p., závodu Střední Morava (Moravní náměstí 766, 686 11 Uherské Hradiště, vedoucí útvaru správy majetku Mgr. Dana Pukovcová, tel.: 571 425 204) v elektronické podobě na e-mail: podatelna@pmo.cz, případně do datové schránky Povodí Moravy, s.p., s následujícím obsahem:

popis akce, v rámci které má proběhnout vypořádání



stupeň projektové dokumentace

pozemky s právem hospodaření Povodí Moravy, s.p., kterých se akce dotýká, definované parc. č. a k.ú.

co konkrétně (jaké stavební objekty) se bude na dotčených pozemcích realizovat

předpokládaný termín zahájení realizace a doba realizace (dny/měsíce/roky)

snímek katastrální mapy se zákresem dotčených pozemků nebo situaci

označení investora stavby, případně plnou moc pro zastupování

doložení stanoviska útvaru správy povodí Povodí Moravy, s.p., k příslušnému stupni PD (toto stanovisko).

#### **IV. Vyjádření Povodí Moravy, s.p. k havarijnímu a povodňovému plánu**

Havarijní plán byl vypracován na základě ustanovení § 39, odst. 2 písm. a) zákona č. 254/2001 Sb. o vodách v platném znění (vodní zákon), v rozsahu stanoveném vyhláškou č. 450/2005 Sb. ve znění vyhlášky č. 175/2011 Sb. Povodňový plán byl vypracován na základě ustanovení § 71, odst. 4 zákona č. 254/2001 Sb. o vodách v platném znění (vodní zákon).

K předloženému povodňovému plánu máme následující připomínky:

Do povodňového plánu je třeba doplnit:

- směrodatné limity pro dosažení jednotlivých stupňů povodňové aktivity platné pro stavbu (odst. 5.1.)
- kontakty na zhotovitele stavby (odst. 6.2.)
- kontakty na správce komunikace a mostu (odst. 8)
- kontakty na osoby odpovídající za dodržování povodňového plánu stavby (odst. 10)
- kontakty na zhotovitele stavby, povodňové orgány, povodňové komise... (příloha 2)

K předloženému havarijnímu plánu máme následující připomínky:

Do havarijního plánu je třeba doplnit:

- uživatele závadných látek (úvod)
- zhotovitele stavby, termíny o zahájení, ukončení stavby (odst. 3)
- osoby odpovědné za dodržování havarijního plánu (odst. 5)

Doba platnosti tohoto stanoviska je 2 roky, nebude-li využito pro vydání platného rozhodnutí nebo opatření vodoprávního nebo jiného správního úřadu.

**Ing. Jan Pešek**

vedoucí útvaru správy povodí

**Na vědomí:** provoz Veselí n/M



# Krajský úřad Jihomoravského kraje

Odbor životního prostředí

Žerotínovo náměstí 3, 601 82 Brno

Váš dopis zn.: D/S – 2907/2022 – Kov  
Ze dne: 21.11.2022  
Č. j.: JMK 174897/2022  
Sp. zn.: S-JMK 166562/2022 OŽP/Vlč  
Vyřizuje: Ing. Dagmar Vlčková  
Telefon: 541 652 325  
Datum: 08.12.2022

Projekční kancelář PRIS spol. s r.o.  
Osová 20  
625 00 BRNO (DS)

## **„III/0507 Bučovice, most 0507-4“ k. ú. Bučovice, okr. Vyškov – vyjádření podle § 23 odst. 4 zákona č. 100/2001 Sb., o posuzování vlivů na životní prostředí.**

Krajský úřad Jihomoravského kraje (dále jen „krajský úřad“) jako příslušný správní úřad podle § 20 písm. b) a § 22 písm. a) zákona č. 100/2001 Sb., o posuzování vlivů na životní prostředí, ve znění pozdějších předpisů (dále jen „zákon“) obdržel dne 22.11.2022 Vaši žádost o vyjádření k záměru „III/0507 Bučovice, most 0507-4“ k. ú. Bučovice, okr. Vyškov.

### Stručná charakteristika záměru:

Záměrem je rekonstrukce mostu v intravilánu města Bučovice na silnici III/0507, kterou převádí přes levostranný přítok Litavy. Jedná se o nahrazení stávajícího mostu ev. č. 0507-4 propustkem. Nový propustek je navržen v délce přemostění kolmo 1,22 m s výškou 1,22 m. Založení bude plošné. Stávající most bude částečně odbourán a mezi opěry bude vložena trouba z vlnitého plechu. Terén v okolí se plynule napojí na nový otvor.

Celková délka úpravy komunikace je cca 23,8 m. Půdorysně je upravovaná část komunikace přímá. Niveleta se plynule napojuje na stávající stav.

Z uvedených parametrů záměru je patrné, že není naplněna dikce žádného z bodů přílohy č. 1 zákona.

Krajský úřad posoudil předloženou žádost s konstatováním, že záměr svým charakterem, umístěním a kapacitou nevyvolá závažné ovlivnění životního prostředí a veřejného zdraví, nenaplnňuje tedy definici předmětu posuzování podle § 1 odst. 2 a § 4 odst. 1 zákona,

**a proto jej není nutné posuzovat dle zákona.**

Toto vyjádření není rozhodnutím ve smyslu zákona č. 500/2004 Sb., o správním řízení, a nelze se proti němu odvolat. Nenahrazuje rozhodnutí, souhlasy a jiná správní opatření vydávaná ostatními správními úřady na úseku životního prostředí.

**Ing. Jiří Hájek v.r.**

vedoucí oddělení

posuzování vlivů na životní prostředí

Za správnost vyhotovení: Ing. Dagmar Vlčková



# KRAJSKÝ ÚŘAD JIHOMORAVSKÉHO KRAJE

Odbor životního prostředí

Žerotínovo náměstí 3, 601 82 Brno

Váš dopis zn.:

Ze dne:

Č. j.:

JMK 168940/2022

Sp. zn.:

S - JMK 166563/2022 OŽP/Ším

Vyřizuje:

Mgr. Anna Šimová

Telefon:

541 651 535

Datum:

28.11.2022

Správa a údržba silnic Jihomoravského kraje

příspěvková organizace kraje

Žerotínovo náměstí 449/3

602 00 Brno

## **Stanovisko orgánu ochrany přírody k možnosti existence významného vlivu záměru „III/0507 Bučovice, most 0507-4“ na lokality soustavy Natura 2000**

Krajský úřad Jihomoravského kraje, odbor životního prostředí (dále jen „orgán ochrany přírody“), příslušný podle ustanovení § 77a odst. 4 písm. o) zákona č. 114/1992 Sb., o ochraně přírody a krajiny, ve znění pozdějších předpisů (dále jen „zákon o ochraně přírody“) vyhodnotil na základě žádosti, kterou dne 22.11.2022 podala Projekční kancelář PRIS spol. s r.o., se sídlem Osová 20, 625 00 Brno, IČO: 46974806, která zastupuje investora záměru Správu a údržbu silnic Jihomoravského kraje, příspěvková organizace kraje, se sídlem Žerotínovo náměstí 449/3, 602 00 Brno, IČO: 70932581 (dále jen „žadatel“), možnosti vlivu záměru „III/0507 Bučovice, most 0507-4“ a vydává

### **s t a n o v i s k o**

podle § 45i odstavce 1 téhož zákona v tom smyslu, že hodnocený záměr

### **n e m ů ž e m í t v ý z n a m n ý v l i v**

na žádnou evropsky významnou lokalitu nebo ptačí oblast soustavy Natura 2000 nacházející se v územní působnosti Krajského úřadu Jihomoravského kraje.

Předmětem hodnoceného záměru je stavba nového propustku v místě stávajícího mostu s ev. č. 0507-4, který se nachází v intravilánu města Bučovice na silnici III/0507. Demolice stávajícího mostu a výstavba nového propustku proběhne ve dvou etapách, aby byl zachován provoz v dané lokalitě. Kamenné opěry mostu budou odbourány do předepsané úrovně a mezi původní mostní opěry bude vložena konstrukce z vlnitého plechu (tubosider) se světlostí otvoru 1,22 m. Demolice mostu bude probíhat „na sucho“ – překračovaný vodní tok bude před začátkem demolice zatrubněn, aby nedošlo k jeho znečištění. Nový propustek bude maximálně 2,23 m vysoký a komunikace v místě propustku bude 5 m široká. Okolo vtokového čela propustku bude osazeno dvoumadlové zábradlí. Záměrem budou dotčeny parcely s č. 2711/3, 2711/18, 2711/22, 2711/25, 2711/28, 2711/29, 2711/30, 2711/35, 2730/25, 2730/28 v k. ú. Bučovice.

IČ  
70888337

DIČ  
CZ70888337

Telefon  
541 651 535

DS  
x2pbqzq

E-mail  
[simova.anna@jmk.cz](mailto:simova.anna@jmk.cz)

Internet  
[www.jmk.cz](http://www.jmk.cz)



Závěr orgánu ochrany přírody vychází ze skutečnosti, že hodnocený záměr má vliv pouze na místo vlastní realizace a jeho bezprostřední okolí. S ohledem na lokalizaci záměru zcela mimo území prvků soustavy Natura 2000 a jeho věcnou povahu proto nemá potenciál způsobit přímé, nepřímé či sekundární vlivy na celistvost a předměty ochrany lokalit soustavy Natura 2000.

Toto odůvodněné stanovisko se vydává postupem podle části čtvrté zákona č. 500/2004 Sb., správní řád a nejedná se o rozhodnutí ve správním řízení. Tento správní akt nenahrazuje jiná správní opatření a rozhodnutí, která se k hodnocené aktivitě vydávají podle zvláštních právních předpisů.

Mgr. Petr Mach v. r.  
vedoucí oddělení ochrany přírody a krajiny

Za správnost vyhotovení: Mgr. Anna Šímová

Na vědomí:

- Krajský úřad Jihomoravského kraje, odbor životního prostředí, oddělení posuzování vlivů na životní prostředí





# MĚSTSKÝ ÚŘAD BUČOVICE

## Odbor životního prostředí a stavebního úřadu

Váš dopis zn: D/S-2956-22042-Kov  
Ze dne: 28.11.2022  
Číslo jednací: MUB/OŽP-71462/2022 lpok  
Spisová zn.: OŽP-26911/2022-lpok  
Počet listů/příloh:



mubuvp22v00pfq

DS

Vyřizuje: Ing. Lucie Pokorná  
Telefon/mobil: 517 324 450  
E-mail: pokorna@bucovice.cz

Projekční kancelář PRIS spol. s r.o.  
Osová č. p. 717/20  
625 00 Brno

Datum: 21.12.2022

### VYJÁDŘENÍ K PROJEKTOVÉ DOKUMENTACI

Městský úřad v Bučovicích, Odbor životního prostředí a stavebního úřadu obdržel žádost žadatele Projekční kancelář PRIS spol. s r.o., Osová 20, 62500 Brno, IČ 46974806, pro investora stavby Správa a údržba silnic Jihomoravského kraje, p.o.k., Žerotínovo náměstí 449/3, 60200 Brno, IČ 70932581, o vyjádření k projektové dokumentaci pro akci „III/0507 Bučovice, most 0507-4“, v k. ú. Bučovice, p. č. 2711/3, 2711/18, 2711/22, 2711/25, 2711/28, 2711/29, 2711/30, 2711/35, 2730/25, 2730/27 KN. Zodpovědný projektant Ing. Rostislav Otevřel, projektová dokumentace 10/2022.

Jedná se o nahrazení stávajícího mostu ev. č. 0507-4 propustkem. Nový propustek je navržen v délce přemostění kolmo 1,22 m a výškou 1,22 m. Založení bude plošné. Stávající most bude částečně odbourán a mezi stávající opěry bude vložena trouba z vlnitého plechu. Terén v okolí se plynule napojí na nový otvor. Demolice bude probíhat „na sucho“ – překračovaný vodní tok bude před začátkem demolice zatrubněn, aby nedošlo k jeho znečištění. Demolice stávajícího mostu a výstavba nového propustku bude probíhat po polovinách tak, aby byl zachován provoz v dané lokalitě.

K uvedenému záměru vydává Městský úřad v Bučovicích, Odbor životního prostředí a stavebního úřadu, jako místně příslušný správní orgán následující vyjádření:

#### A. Vodní hospodářství

Vodoprávní úřad posoudil výše uvedený záměr z hlediska § 18 odst.1 zákona č. 254/2001 Sb., o vodách (vodní zákon), v platném znění:

Uvedený záměr je z hlediska zájmů chráněných vodním zákonem možný za těchto podmínek:

- předmětným záměrem dojde k dotčení vodního toku **bezejmenný vodní tok (10204759)**, levobřežní přítok VVT Litava, vodoprávní úřad Bučovice bude požádán o vydání **souhlasu se stavbou dle § 17 odst. 1 písm. a) vodního zákona, ke stavbám a zařízením na pozemcích, na nichž se nacházejí koryta vodních toků**, nebo na pozemcích s takovými pozemky sousedících, pokud tyto stavby a zařízení mohou ovlivnit vodní poměry;
- k záměru bude doloženo stanovisko **správce toku Povodí Moravy, s. p.**;
- je nutno respektovat ustanovení § 23 zákona č. 274/2001 Sb., o vodovodech a kanalizacích pro veřejnou potřebu a o změně některých zákonů (zákon o vodovodech a kanalizacích), ve znění pozdějších předpisů, týkající se ochranného pásma vodovodních řadů a kanalizačních stok;





- stavbou nesmí dojít ke změně odtokových poměrů v lokalitě;
- během celé stavby nesmí dojít ke zhoršení kvality povrchových a podzemních vod, a to zejména ropnými látkami, stavebním odpadem a dalšími škodlivinami ze stavebních strojů nebezpečným vodám.

(Ing. Věra Veselá)

## **B. Ochrana zemědělského půdního fondu (ZPF)**

- zákon č. 334/92 Sb., o ochraně zemědělského půdního fondu (ZPF), v platném znění

Veřejné zájmy na úseku ochrany zemědělského půdního fondu, jejichž ochrana je v působnosti MěÚ Bučovice, Odboru životního prostředí a stavebního úřadu, nejsou předmětným záměrem dotčeny.

Bez připomínek.

(Ing. Alena Černá)

## **C. Ochrana přírody a krajiny**

- zákon č. 114/92 Sb., o ochraně přírody a krajiny, v platném znění

V případě dotčení vzrostlé zeleně (stromy, keře) bude při realizaci stavebních prací postupováno v souladu s ČSN 839061 z února 2006 - Technologie vegetačních úprav v krajině – Ochrana stromů, porostů s vegetačních ploch při stavebních pracích.

Kácení dřevin rostoucích mimo les se dle předložené projektové dokumentace nepředpokládá.

Vodní tok bude před začátkem demolice zatrubněn, aby nedošlo ke znečištění toku.

(Ing. Alena Černá)

## **D. Lesní hospodářství**

Stavbou nejsou dotčeny pozemky určené k plnění funkcí lesa.  
Bez připomínek

(Ing. Petr Spurný)

## **E. Odpadové hospodářství**

Investor musí požádat o závazné stanovisko podle §146 odst. 3 zákona č. 541/2020 Sb., o odpadech. Tiskopis pro vydání ZS lze najít na [www.bucovice.cz](http://www.bucovice.cz).

(Ing. Jana Píšťková)



## **F. Ochrana ovzduší**

Z hlediska zákona č. 201/2012 Sb., o ochraně ovzduší bez připomínek.

(Ing. Jana Píšťková)

Ing. Petr Spurný  
vedoucí odboru ŽP a SÚ





# MĚSTSKÝ ÚŘAD BUČOVICE

## Odbor životního prostředí a stavebního úřadu



mubuvp23v001c3

Váš dopis zn:

Ze dne:

Číslo jednací: MUB/OŽP-3453/2023 ves

Spisová zn.: OŽP-1100/2023-ves

Počet listů/příloh: 2/0

DS

Vyřizuje: Ing. Věra Veselá

Telefon/mobil: 517 324 451

E-mail: vesela@bucovice.cz

dle rozdělovníku

Datum: 18.01.2023

### ZÁVAZNÉ STANOVISKO VODOPRÁVNÍ SOUHLAS

Městský úřad Bučovice, Odbor životního prostředí a stavebního úřadu, jako vodoprávní úřad věcně příslušný podle ustanovení § 104 odst. 2 písm. c) a § 106 odst. 1 zákona č. 254/2001 Sb., o vodách a o změně některých zákonů (dále jen „vodní zákon“), ve znění pozdějších předpisů, a místně příslušný podle ustanovení § 11 zákona č. 500/2004 Sb., správní řád v platném znění (dále jen „správní řád“) ve znění pozdějších předpisů, po prověření a posouzení všech shromážděných podkladů k žádosti žadatele:

**Správa a údržba silnic Jihomoravského kraje, příspěvková organizace kraje, IČ 70932581, Žerotínovo náměstí 449/3, 602 00 Brno,**

I.

#### vydává souhlas

podle ustanovení **§ 17 odst. 1 písm. a) vodního zákona**, ke stavbám a zařízením na pozemcích, na nichž se nacházejí koryta vodních toků, nebo na pozemcích s takovými pozemky sousedících, pokud tyto stavby a zařízení mohou ovlivnit vodní poměry, a v souladu s ustanovením **§ 149 správního řádu**, ke stavbě

#### III/0507 Bučovice, most 0507-4

na pozemcích p. č. KN 2711/3, 2711/18, 2711/22, 2711/25, 2711/28, 2711/29, 2711/30, 2711/35, 2730/25, 2730/27 v k. ú. Bučovice, obci Bučovice, dotčený vodní tok (bezejmenný levobřežní přítok Litavy, IDVT 10204759), ČHP 4-15-03-0480-0-00 – Litava, oblast povodí Dyje, vodní útvar Litava (Cézava) od pramene po Litenčický potok ID VÚ DYJ-0700, HGR 3230 Středomoravské Karpaty, orientační určení polohy (souřadnice X,Y): X = 1169134.36, Y = 570897.54.

V rámci akce dojde k nahrazení stávajícího mostu ev. č. 0507-4 propustkem. Nový propustek je navržen v délce přemostění kolmo 1,22 s výškou 1,22 m. Založení bude plošné. Stávající most bude částečně odbourán a mezi stávající opěry bude vložena trouba z vlnitého plechu. Demolice mostu proběhne „na sucho“, kdy tok bude před začátkem demolice zatrubněn tak, aby nedošlo k znečištění toku. Terén v okolí se plynule napojí na nový otvor. Nový most převede Q<sub>100</sub> bez normové rezervy.





Stavbou dojde k dotčení vodního toku, který je ve správě Povodí Moravy, s. p., bezejmenný levostranný přítok Litavy (IDVT 10204759), p. č. KN 2730/26, 2730/25 v k. ú. Bučovice.

Podrobnosti dle PD „III/0507 Bučovice, most 0507-4“ – zpracovatel projekční kancelář PRIS spol. s r. o., Osová 20, Brno, zodpovědný projektant Ing. Rostislav Otevřel, č. zak 22042, z data 10/2022.

## II.

### stanovuje podmínky,

**podle § 17 odst. 2 vodního zákona, za kterých se souhlas vydává:**

- 1) Stavba bude provedena v souladu s projektovou dokumentací „III/0507 Bučovice, most 0507-4“ – zpracovatel projekční kancelář PRIS spol. s r. o., Osová 20, Brno, zodpovědný projektant Ing. Rostislav Otevřel, č. zak 22042, z data 10/2022; změny technického řešení, které by mohly ovlivnit vodní poměry, musí být projednány a odsouhlaseny Odborem životního prostředí a stavebního úřadu Městského úřadu Bučovice.
- 2) Během celé stavby nesmí dojít ke zhoršení kvality povrchových a podzemních vod, a to zejména ropnými látkami, stavebním odpadem a dalšími škodlivinami ze stavebních strojů nebezpečným vodám. Dále nesmí dojít ke zhoršení odtokových poměrů v předmětné lokalitě.
- 3) Pro provádění stavby bude **zpracován havarijní a povodňový plán** (§ 39 a § 71 vodního zákona) a předložen ke schválení vodoprávnímu úřadu Bučovice. V plánech bude uveden zhotovitel stavby a termíny provádění.
- 4) Při provádění stavby budou dodrženy tyto další podmínky a povinnosti obsažené ve stanovisku **Povodí Moravy, s.p. – č. j. PM-54052/2022/5203/Fi ze dne 11.01.2023, a to zejména:**
  - a) V prostoru vtokové části propustku bude tvar nového opevnění plynule navázán na stávající profil koryta v délce min. 5 m.
  - b) Během výstavby nesmí dojít k dotčení břehů a koryta vodního toku nad rámec nezbytných stavebních prací, znečištění toku stavebním odpadem a dalšími látkami nebezpečnými vodám.
  - c) Závadné látky, lehce odplavitelný materiál ani stavební odpad nebudou volně skladovány na břehu a v blízkosti vodního toku.
  - d) Případné kácení břehového porostu je nutno odsouhlasit s příslušným orgánem ochrany přírody a přímým správcem toku.
  - e) Přímému správci vodního toku, tj. Povodí Moravy, s. p., provozu Veselí n/M bude v časovém předstihu min. **7 dní oznámen termín předání staveniště, zahájení a ukončení prací, správce bude zván ke kontrolním dnům.**
  - f) Přesný tvar a niveleta nátoky musí být před realizací na místě odsouhlaseny přímým správcem toku, o těchto skutečnostech bude mezi zhotovitelem a technikem PM vždy sepsán samostatný protokol, nebo proveden zápis ve stavebním deníku.
  - g) Po dokončení stavebních prací bude odstraněn veškerý materiál a stavební odpad a pozemky uklizeny a upraveny do původního/projektovaného stavu.
  - h) Přímý správce bude přizván v časovém předstihu **min. 7 dní k závěrečné kontrolní prohlídce stavby**, kde mu bude předáno zaměření skutečného provedení stavby (ve výšk. systému Balt. po vyrovnání s navázáním na JTSK) v tištěné i digitální formě.
  - i) Povodí Moravy, s.p. nebude přebírat žádný objekt související se stavbou do své správy ani majetku (tj. nebude přebírána do majetku ČR, ke kterému má právo hospodaření Povodí Moravy, s.p.).

Účastníci řízení (§ 27 odst. 1 správního řádu):

Správa a údržba silnic Jihomoravského kraje, příspěvková organizace kraje, IČ 70932581, Žerotínovo náměstí 449/3, 602 00 Brno



## Odůvodnění

Podáním učiněným dne 13.01.2023 u Městského úřadu Bučovice, Odboru životního prostředí a stavebního úřadu, požádala Správa a údržba silnic Jihomoravského kraje, příspěvková organizace kraje, IČ 70932581, Žerotínovo náměstí 449/3, 602 00 Brno, v zastoupení na základě plné moci společností SHB, akciová společnost, IČ 25324365, se sídlem Masná 1493/8, 702 00 Ostrava, dále v zastoupení Projekční kancelář PRIS spol. s r.o., IČ 46974806, se sídlem Osová 20, 625 00 Brno, o vydání souhlasu dle § 17 odst. 1 písm. a) vodního zákona na akci III/0507 Bučovice, most 0507-4. Uvedeným dnem začala běžet lhůta pro vydání závazného stanoviska.

### Byly předloženy tyto doklady:

- žádost o souhlas dle § 17 vodního zákona ze dne 13.01.2023;
- plná moc k zastupování;
- pověření k zastupování;
- PD „III/0507 Bučovice, most 0507-4“ – zpracovatel projekční kancelář PRIS spol. s r. o., Osová 20, Brno, zodpovědný projektant Ing. Rostislav Otevřel, č. zak 22042, z data 10/2022 (textová část, situační výkresy);
- stanovisko správce povodí a správce dotčeného toku – Povodí Moravy, s. p. – zn. PM-54052/2022/5203/Fi ze dne 11.01.2023.

### Stručný popis

Jedná se o rekonstrukci stávajícího mostu ev. č. 0507-4 na silnici III/0507 přes DVT (přítok VVT Litava – IDVT 10204759) v k. ú. Bučovice. Stávající most bude nahrazen propustkem (přesýpaná konstrukce), most bude částečně odbourán a mezi stávající opěry bude vložena trouba z vlnitého plechu (tubosider). Nový propustek je navržen v délce přemostění kolmé 1,22 m, šířka mostu 6,5 m. Založení bude plošné. Celk. délka tubosideru je 13,57 m. Terén v okolí se plynule napojuje na nový otvor. Demolice mostu proběhne „na sucho“, kdy tok bude před začátkem demolice zatrubněn tak, aby nedošlo k znečištění toku. Na levé straně se zpevní nátokové čelo propustku lomovým kamenem do betonu. Na pravé straně se osadí vtoková jímka. Jímka bude opatřena krycí uzamykatelnou mříží. Vtoková jímka propojuje propustek se stávajícím zatrubněním, které pokračuje za plotem pozemku parc.č. 12/6 (Ministerstvo obrany). Do vtokové jímky je rovněž zaústěn pravostranný příkop. Dno propustku nebude zpevněno. Stavbou dojde ke zvětšení volné výšky mostního otvoru, který převede  $Q_{100}$  bez normové rezervy. Zvětšování mostního otvoru nemá vliv na odtokové poměry v místě mostu vzhledem k velikosti navazujícího zatrubnění. Voda ze silnice bude svedena pomocí podélného a příčného sklonu do příkopů. Na levé straně jsou příkopy zaústěny do vodoteče a na pravé do vtokové jímky s krycí mříží.

Stavbou dojde k dotčení vodního toku, který je ve správě Povodí Moravy, s. p., bezejmenný levostranný přítok Litavy (IDVT 10204759), p. č. KN 2730/26, 2730/25 v k. ú. Bučovice.

Vodoprávní úřad upravil podmínkami souhlasu činnost stavebníka tak, aby minimalizoval vliv výstavby na povrchové a podzemní vody. Vodoprávní úřad upravil v podmínce 1) v souladu s jakou dokumentací má být stavba provedena, a stanovil, že změny technického řešení, které by mohly ovlivnit vodní poměry, musí být opět projednány s vodoprávním úřadem. V podmínce č. 2) stanovil, že stavebník se má po dobu realizace stavby chovat tak, aby nedošlo ke zhoršení kvality povrchových a podzemních vod ani ke změně odtokových poměrů. V podmínce č. 3) stanovil povinnost předložit havarijní a povodňový plán (viz § 39 a § 71 vodního zákona) ke schválení vodoprávnímu úřadu Bučovice. Havarijní plán musí být zpracován, neboť zacházení se závadnými látkami je v tomto případě spojeno se zvýšeným nebezpečím pro povrchové vody. Dále byla uložena povinnost zpracování povodňového plánu stavby. Do podmínky č. 4) souhlasu zapracoval požadavky správce toku Povodí Moravy, s. p., protože směřují k ochraně vodních poměrů a umožnění údržby toku, viz ust. § 49 odst. 2 písm. c) vodního zákona.

Na základě předložených dokladů posoudil vodoprávní úřad navrženou stavbu v souladu s ust. § 17 odst. 6 vodního zákona a došel k závěru, že předmětnou stavbou nedojde ke zhoršení dobrého stavu, ani dobrého ekologického potenciálu dotčených útvarů povrchových vod a podzemních vod, ani nedojde ke změně fyzikálních poměrů, které by vedly ke znemožnění



dodržení dobrého stavu či ekologického potenciálu dotčených útvarů povrchových a podzemních vod, proto vodoprávní úřad vyhověl žádosti a vydal souhlasné závazné stanovisko, za dodržení výše uvedených podmínek.

#### **UPOZORNĚNÍ:**

Dále vodoprávní úřad informuje žadatele, že je potřeba při realizaci stavby dodržet povinnosti stanovené zákonem, zejména:

- každý vlastník stavby a zařízení v korytě vodního toku nebo sousedící s ním, je povinen udržívat, opravovat a čistit od nánosů svůj majetek. Dále vlastník stavby zajistí, aby jeho stavba neohrožovala plynulý odchod vod, a to i v případě povodní (§ 52, § 85 vodního zákona);
- stavebník podstupuje riziko možných následků vyplývajících ze stavby v korytě vodního toku a v jeho blízkosti a je si plně vědom podmínek vodního zákona a odpovědnosti za způsobené škody při neplnění těchto povinností. Veškerá rizika možných povodňových škod nese investor, resp. vlastník stavby.

#### **Poučení**

Dle § 17 odst. 4 vodního zákona a § 149 odst. 1 správního řádu je tento souhlas vydaný ve formě závazného stanoviska **podkladem pro vydání rozhodnutí podle zvláštních právních předpisů** a není samostatným rozhodnutím. Platnost vydaného souhlasu je totožná s platností těchto rozhodnutí a prodlužuje se současně s prodloužením jejich platnosti podle zvláštních předpisů.

Udělený souhlas se netýká majetkoprávních vztahů k dotčeným pozemkům.

Proti tomuto závaznému stanovisku se nelze samostatně odvolat. Opravné prostředky lze proti němu uplatnit pouze v režimu ustanovení § 149 odst. 7, 8 a 9 správního řádu.

Ing. Věra Veselá  
oprávněná úřední osoba

#### **Rozdělovník**

Spis OŽP-1100/2023-ves

Projekční kancelář PRIS spol. s r.o., Osová č. p. 717/20, 625 00 Brno 25

#### **Dotčené správní orgány**

MÚ Bučovice, OŽP a SÚ, Odd. stavebního úřadu – úsek silničního hospodářství – zde

#### **Na vědomí**

Povodí Moravy, s.p., Dřevařská č. p. 932/11, Veveří, 602 00 Brno 2





# MĚSTSKÝ ÚŘAD BUČOVICE

## Odbor životního prostředí a stavebního úřadu



mubuvp23v000p6

Váš dopis zn:

Ze dne: 05.01.2023

Číslo jednací: MUB/OŽP-1447/2023 pis

Spisová zn.: OŽP-702/2023-pis

Počet listů/příloh: 2/0

Doporučeně/E-mailem/DS

Vyřizuje: Ing. Jana Pištková

Telefon/mobil: 517 324 450

E-mail: pistkova@bucovice.cz

dle rozdělovníku

Datum: 09.01.2023

### ZÁVAZNÉ STANOVISKO

Městský úřad Bučovice, odbor životního prostředí a stavebního úřadu (dále i jen „správní orgán“) jako věcně a místně příslušný orgán dle § 10 a 11 zákona č. 500/2004 Sb., správní řád, ve znění pozdějších předpisů (dále jen „správní řád“) a dle ustanovení § 146 odst. 3 písm. a) zákona č. 541/2020 Sb., o odpadech, ve znění pozdějších předpisů (dále jen „zákon o odpadech“) s působností dotčeného správního orgánu podle § 4 odst. 2 zákona č. 183/2006 Sb., o územním plánování a stavebním řádu (dále jen „stavební zákon“), ve znění pozdějších předpisů na základě žádosti

Žadatele:

**Správa a údržba silnic Jihomoravského kraje, p.o.k.**

**Žerotínovo náměstí 449/3, 60200 Brno, IČ: 70932581**

kterého zastupuje na základě

plné moci:

**Projekční kancelář PRIS spol. s r.o.**

**Osová 717/20, 62500 Brno, IČ: 46974806**

### SOUHLASÍ

v souladu s ustanovením § 149 odst. 1 správního řádu a § 4 odst. 2 stavebního zákona s povolením stavby **Demolice stávajícího mostu ev. č. 0507-4 (silnice III/0507 Bučovice) na pozemcích par. č. 2711/3, 2711/18, 2711/22, 2711/25, 2711/28, 2711/29, 2711/30, 2711/35, 2730/25, 2730/27 k.ú. Bučovice** z hlediska nakládání s odpady.

Pro provedení stavby se podle ustanovení § 146 odst. 4 zákona o odpadech současně stanoví tyto podmínky:

**stavebník doloží zdejšímu odboru životního prostředí doklady o předání odpadů oprávněné osobě** v rozsahu odpovídající průběžné evidenci o odpadech a způsobech nakládání s odpady (§ 94 odst. 1 zákona o odpadech), a dále doklady o využití / odstranění odpadů v konkrétním zařízení v rozsahu platném pro přejímku odpadů do zařízení, a to pro konkrétní množství těchto druhů odpadů, jak byla uvedena ve schválené dokumentaci, ve lhůtě **do 30 dnů od ukončení prací**.





### Stavební záměr:

Jedná se o nahrazení stávajícího mostu ev. č. 0507-4 propustkem. Demolice bude probíhat „na sucho“ překračovaný vodní tok bude před začátkem demolice zatrubněn, aby nedošlo k jeho znečištění. Demolice stávajícího mostu a výstavba nového propustku bude probíhat po polovinách tak, aby byl zachován provoz v dané lokalitě.

### Odůvodnění

Městský úřad Bučovice, odbor životního prostředí a stavebního úřadu, obdržel dne 05.01.2023 žádost výše uvedeného žadatele, kterého na základě plné moci zastupuje Projekční kancelář PRIS spol. s r.o., o vydání závazného stanoviska z hlediska zákona o odpadech. Jako dotčený orgán podle ustanovení § 4 odst. 2 stavebního zákona a § 146 odst. 3 písm. a) zákona o odpadech posoudil žádost a přiložené doklady uvedené níže z hlediska jejich souladu s povinnostmi vyplývajících ze zákona o odpadech a jeho prováděcích předpisů. Správní orgán požaduje předložení dokladů o předání oprávněné osobě **ve lhůtě do 30 dnů od dokončení prací** jako správní orgán příslušný ke kontrole průběžné evidence o odpadech a způsobech nakládání s odpady dle § 94 odst. 1 zákona o odpadech a ověřování podaných hlášení o produkci a nakládání s odpady podle § 95 zákona o odpadech, kterému zákon přiznává postavení dotčeného orgánu ve stavebním řízení z hlediska nakládání s odpady, v souladu s principem prevence v oblasti životního prostředí.

V případě výše uvedené stavby dojde ke vzniku následujícího druhu odpadu:

**Beton** (kat. č. 170101) v množství cca 71 t, tento druh odpadu podle § 3 zákona č. 541/2020 Sb., o odpadech i podle Plánu odpadového hospodářství Jihomoravského kraje musí být materiálově využit nebo recyklován, protože § 3 zákona o odpadech stanovuje tzv. „hierarchii nakládání s odpady“, kde se klade důraz na dostupný způsob nakládání s odpady, např. **na materiálové využití**, na energetické využití, **na recyklaci**, což má vždy **přednost před** odstraněním odpadů **skládkováním**;

**Železo a ocel** (kat. č. 170405) v množství cca 1 t, tento druh odpadu podle § 3 zákona o odpadech je nutné nabídnout k recyklaci (např. do výkupny kovů či kovošrotu);

**Zemina a kamení neuvedené pod č. 170503\*** (kat. č. 170504) v množství cca 174 t, § 2 odst. 1 zákona o odpadech uvádí, že nekontaminovaná zemina a jiný přírodní materiál vytěžený během stavební činnosti mohou být použity ve svém přirozeném stavu pro účely stavby na místě, na kterém byly vytěženy. Znamená to, že **zeminu a kamení lze použít v místě stavby např. k terénním úpravám, v tom případě nejsou zemina a kamení považovány za odpad**. Pouze s přebytky je nutné zacházet jako s odpady, tj. musejí být odevzdány podle zákona o odpadech oprávněné osobě;

**Asfaltové směsi neuvedené pod číslem 170301\*** (kat. č. 170302) v množství cca 36 t, tento druh odpadu je nutné zneškodnit podle § 3 zákona o odpadech recyklací;

**Asfaltové směsi obsahující dehet** (kat. č. 170301\*) v množství cca do 15 t, tento nebezpečný odpad (kategorie N) je nutné odevzdat do zařízení k tomu určenému, např. do spalovny nebezpečných odpadů.

Dokladem o předání odpadů není čestné prohlášení zhotovitele stavby, ale např. osvědčení vystavené oprávněnou osobou nebo provozovatelem koncového zařízení, jež uvádí konkrétní množství přijatého druhu odpadu (např. vážní lístek).



Podklady, kterými se správní orgán řídil, jsou projektová dokumentace „III/0507 Bučovice, most 0507-4.“ Zodpovědný projektant Ing. Rostislav Otevřel, projektová dokumentace 10/2022.

### **Poučení účastníků**

Proti závaznému stanovisku se nelze samostatně odvolat. Proti závaznému stanovisku se lze odvolat prostřednictvím odvolání proti rozhodnutí, ke kterému bylo toto závazné stanovisko vydáno, viz ustanovení § 149 správního řádu.

Správní orgán upozorňuje, že toto závazné stanovisko nenahrazuje souhlas k provozování zařízení k využívání, odstraňování, sběru nebo výkupu odpadů dle § 22 zákona o odpadech.

Ing. Jana Píšťková  
oprávněná úřední osoba

### **Rozdělovník**

Spis OŽP-702/2023-pis

Projekční kancelář PRIS spol. s r.o., Osová č. p. 717/20, 62500 Brno 25

Odbor ŽP a SÚ - oddělení stavebního úřadu





# MĚSTSKÝ ÚŘAD BUČOVICE

## Odbor územního plánování, rozvoje a investic

Váš dopis zn: D/S- 2954/2022 - Kov  
Ze dne: 28.11.2022  
Číslo jednací: MUB/OÚP-71460/2022 baro  
Spisová zn.: OÚP-26732/2022-mat  
Počet listů/příloh: 1/0



mubuvp22v00pks

Doporučeně/E-mailem/DS

Vyřizuje: Ing. Olga Bartáková  
Telefon/mobil: 517 324 425  
E-mail: bartakova@bucovice.cz

Projekční kancelář PRIS spol. s r.o.  
Osová č. p. 717/20  
625 00 Brno

Datum: 05.12.2022

### SDĚLENÍ

Městský úřad Bučovice, Odbor územního plánování, rozvoje a investic, jako orgán územního plánování, příslušný podle § 6 odst. 1 písm. e) zákona č. 183/2006 sb., o územním plánování a stavebním řádu (stavební zákon), ve znění pozdějších předpisů (dále jen „stavební zákon“), obdržel žádost, kterou dne 28.11.2022 podala

**Správa a údržba silnic Jihomoravského kraje, příspěvková organizace kraje, IČ 70932581,  
Žerotínovo nám. 449/3, 602 00 Brno**

*v zastoupení společnosti*

**SHB, akciová společnost, IČ 25324365, ul. Masná 1493/8, Moravská Ostrava, 702 00 Ostrava**

*v zastoupení společnosti*

**Projekční kancelář PRIS spol. s r.o., IČ 46974806, Osová 717/2, 625 00 Brno**

o vydání závazného stanoviska podle ustanovení § 96b odst. 1 stavebního zákona k záměru:

**„III/0507 Bučovice, most 0507-4“**

(dále jen „záměr“) na pozemcích parc. č. **KN 2711/3** (ostatní plocha), **KN 2711/18** (ostatní plocha), **KN 2711/22** (ostatní plocha), **KN 2711/25** (ostatní plocha), **KN 2711/28** (ostatní plocha), **KN 2711/29** (ostatní plocha), **KN 2711/30** (ostatní plocha), **KN 2711/35** (ostatní plocha), **KN 2730/25** (vodní plocha), **KN 2730/26** (vodní plocha v katastrálním území **Bučovice**).

Městský úřad Bučovice, Odbor územního plánování, rozvoje a investic přezkoumal podle § 96b odst. 3 stavebního zákona výše uvedený záměr a sděluje, že závazné stanovisko orgánu územního plánování **se nevydává, nejedná se o změnu v území nebo jeho prostorového uspořádání.**

**Ing. Kateřina Trtílková**  
vedoucí odboru

Za správnost vyhotovení: Ing. Olga Bartáková





# KRAJSKÝ ÚŘAD JIHOMORAVSKÉHO KRAJE

Odbor dopravy

Žerotínovo náměstí 3, 601 82 Brno

Váš dopis zn.: D/S-3029/2022-Kov  
Ze dne: 29. 11. 2022  
Č. j.: JMK 172034/2022  
Sp. zn.: S-JMK 170245/2022 OD  
Vyřizuje: Černošek  
Telefon: 541 651 324  
Počet stran: 2  
Počet příloh/listů: -/-  
Datum: 22. 12. 2022

**Správa a údržba silnic JMK, p.o.k.**

Oblast Střed  
Ořechovská 541/35  
619 00 BRNO  
IČ: 70932581

## III/0507 Bučovice, most 0507-4, DUSP – vyjádření KrÚ JMK odboru dopravy

Krajský úřad Jihomoravského kraje, odbor dopravy (dále jen KrÚ JMK OD) obdržel dne 30.11.2022 žádost Projektční kanceláře PRIS, spol. s r.o., IČ: 46974806 (dále jen žadatel) o vydání závazného stanoviska k dokumentaci stavby „III/0507 Bučovice, most 0507-4“ pro společné územní a stavební řízení. Žádost byla doložena výtahem z dokumentace pro vydání společného povolení (dále jen dokumentace) v elektronické podobě, zhotovenou žadatelem, v rozsahu Průvodní zpráva (A.), Souhrnná technická zpráva (B.), Situační výkres širších vztahů (C.1), Koordinační situační výkres (C.3), Záborový elaborát (F.2), Podélný a příčný řez (4. a 5.), DIO, vše datováno 10/2022. Žadatel zastupuje na základě doložené plné moci stavebníka Správu a údržbu silnic Jihomoravského kraje, p.o.k. (dále jen SÚS JMK).

Předmětem dokumentace stavby je demolice stávajícího silničního mostu ev.č. 0507-4 a vložení nové betonové roury DN 1200 mezi původní mostní opěry, která nahradí původní mostní konstrukci. Stávající silniční most je situován na průjezdním úseku silnice III/0507 v ulici Sokolovská ve městě Bučovice v okrese Vyškov v Jihomoravském kraji. Stávající silniční most přemostňuje stávající levostranný přítok vodního toku Litava. Stavba je situována na pozemcích p.č. 2711/3, 2711/18, 2711/22, 2711/25, 2711/28, 2711/29, 2711/30, 2711/35, 2730/25 a 2730/27, vše v k.ú. Bučovice. Součástí stavby je úprava části stávající silnice III/0507 nad a v okolí nahrazovaného silničního mostu novým silničním propustem. Dokumentace stavby je členěna do následujících stavebních objektů (dále jen SO) – SO 182 Dopravně inženýrská opatření a SO 201 Most ev.č. 0507-4. SO 201 řeší částečnou demolici stávajícího silničního mostu ev.č. 0507-4 a jeho náhradu novým silničním propustem z betonové roury DN 1200. Stávající most bude částečně odstraněn ve 2 etapách a kamenné opěry budou odbourány do předepsané úrovně. Mezi původní opěry bude vložen tubosider. Mezi opěrami se provede betonáž hubeným betonem. Zásyp tubosideru mimo obrys původního mostu se provede pomocí nakupované vhodné zeminy. Světlé rozpětí tubosideru je 1,22 m a světlá výška je 1,22 m. Délka tubosideru je 13,57 m. Na vtokovém čele je osazeno dvoumadlové zábradlí výšky 1,1 m. Úprava komunikace na mostě je součástí objektu SO 201. Šířkové uspořádání silnice na mostě odpovídá šířkové kategorii S 6,5 a plynule navazuje na stávající šířkové uspořádání silnice III/0507. Délka úpravy komunikace je 23,8 m. Komunikace je směrově v přímé. Výškově je před propustkem vrcholový oblouk 500 m se sklonem tečen +0,5 % a -0,5 %. V příčném směru je komunikace ve střechovitém sklonu a před/za propustkem dochází k plynulému napojení na stávající stav.



KrÚ JMK OD uvádí ve věci předmětné žádosti následující:

Podle § 40 odst. 3 písm. f) zákona č. 13/1997 Sb., o pozemních komunikacích, v platném znění (dále jen zákon o PK), krajský úřad uplatňuje závazné stanovisko v územním řízení z hlediska řešení silnic II. a III. třídy. Zákon o PK v současně platném znění pojem "řešení silnice II. a III. třídy" nijak nedefinuje. Z ustanovení § 40 odst. 4 písm. a) zákona o PK vyplývá, že působnost silničního správního úřadu pro silnice II. a III. třídy vykonává obecní úřad obce s rozšířenou působností. Ustanovení § 40 odst. 3 písm. f) zákona o PK pod pojmem "řešení silnice" pro potřeby územního rozhodnutí tedy nedefinuje ty věci, které spadají do působnosti obecního úřadu obce s rozšířenou působností. Ve věci výkladu pojmu "řešení silnice" a zaujímání stanovisek vydal KrÚ JMK OD dne 15.3.2017 pod č.j. JMK 42481/2017 sdělení, zaslané všem úřadům obcí s rozšířenou působností vykonávajícím působnost silničního správního úřadu, obecním stavebním úřadům v kraji, atd., ve kterém mj. definoval typy staveb, ke kterým bude vždy vydávat závazné stanovisko.

Záměr stavby „**III/0507 Bučovice, most ev.č. 0507-4**“ dle předložené dokumentace řeší částečnou demolici stávajícího silničního mostu ev.č. 0507-4 a jeho nahrazení novým silničním propustem z betonové roury DN 1200 na silnici III/0507 ve městě Bučovice. Při stavbě nedochází k významné změně návrhových prvků stávající silnice III/0507. **KrÚ JMK OD proto nebude vydávat závazné stanovisko podle § 40 odst. 3 písm. f) zákona o PK ve věci řešení silnic II. a III. třídy v rámci společného řízení stavby.**

KrÚ JMK OD k předložené dokumentaci stavby neuplatňuje žádné připomínky a s dokumentací stavby „**III/0507 Bučovice, most ev.č. 0507-4**“ souhlasí.

Toto vyjádření není stanoviskem vlastníka veřejné dopravní infrastruktury podle zákona č. 183/2006 Sb., o územním plánování a stavebním řádu, v platném znění ani stanoviskem vlastníka dotčených silnic II. a III. třídy podle zákona o PK. Takové stanovisko vydává SÚS JMK, která je v případě předmětné žádosti stavebníkem.

KrÚ JMK OD vykonává dle ustanovení § 34 odst. 1, písm. b) zákona č. 111/1994 Sb. o silniční dopravě, v platném znění, také funkci dopravního úřadu. Stanovisko dopravního úřadu KrÚ JMK bude vydáno samostatně.

Toto vyjádření Krajského úřadu nijak nenahrazuje potřebná rozhodnutí, stanoviska či vyjádření vydávaná obecním úřadem obce s rozšířenou působností podle § 40 odst. 4 zákona o PK. K povolení stavby je příslušný obecní úřad obce s rozšířenou působností (§ 40 odst. 4 zákona).

S pozdravem

Otisk razítka

Ing. Michal Franek, v.r.  
vedoucí oddělení rozvoje dopravy

Na vědomí:      Projekční kancelář PRIS, spol. s r.o., IČ: 46974806





# MĚSTO BUČOVICE

## Městský úřad Bučovice - Odbor územního plánování, rozvoje a investic

Váš dopis zn: D/S- 2957/2022- Kov  
Ze dne: 28.11.2022  
Číslo jednací: MUB/OÚP-71461/2022 posj  
Spisová zn.: OÚP-1594/2022-mat  
Počet listů/příloh: 2/1



Doporučeně/E-mailem/DS

Vyřizuje: Ing. Jiří Pospíšil  
Telefon/mobil: 517 324 425  
E-mail: pospisil@bucovice.cz

Projekční kancelář PRIS spol. s r.o.  
Ing. Jana Kovářová  
Osová č. p. 717/20  
625 00 Brno

Datum: 30.11.2022

### VYJÁDŘENÍ

MĚSTO BUČOVICE – odbor územního plánování, rozvoje a investic Městského úřadu Bučovice, jako zástupce města Bučovice ve věci tohoto vyjádření na žádost, kterou dne 28.11.2022 podala:

**Ing. Jana Kovářová za společnost PRIS spol. s r.o., Osová 717/20, 625 00 Brno, zastupující stavebníka: SÚS JMK, p.o.k., Žerotínovo náměstí 449/3, 602 00 Brno**

(dále jen žadatel)

ve věci:

Žádost o vyjádření k projektové dokumentaci pro územní řízení a stavební povolení s názvem:  
**„II/0507 Bučovice, most 0507-4“**

**s d ě l u j e,**

že:

Souhlasí se záměrem žadatele: „II/0507 Bučovice, most 0507-4“, dle předložené projektové dokumentace vypracované Ing. Rostislavem Otevřelem v říjnu 2022 za předpokladu splnění níže uvedených podmínek:

**Podmínky, za kterých je vydáno souhlasné vyjádření:**

V případě potřeby využití pozemků ve vlastnictví města Bučovice vyzve stavebník písemně před započítím prací zástupce Odboru územního plánování, rozvoje a investic k předání staveniště, po ukončení prací budou veškeré dotčené pozemky uvedeny do původního bezvadného stavu a bude stavebníkem písemně vyzván zástupce Odboru územního plánování, rozvoje a investic ke kontrole stavu dotčených pozemků. Po dobu provádění prací bude zodpovídat stavebník za stav a provozuschopnost těchto ploch.

Po dokončení prací předá stavebník pozemky v bezvadném stavu zástupci města (Odbor územního plánování, rozvoje a investic), o tomto aktu bude pořízen předávací protokol, který bude nedílnou součástí dokladové části při kolaudaci nebo při oznámení ukončení stavby stavebnímu úřadu.

Vlastní práce budou prováděny tak, aby stavebník neomezoval vlastníky okolních nemovitostí na dobu delší než nezbytně nutnou (přístup k nemovitostem a užívání veřejných prostranství).





Dále bude stavebník garantovat bezvadný stav těchto ploch po dobu 60 měsíců od předání zástupci města Bučovice.

Obečné podmínky v rámci provádění zemních prací:

- Zemní práce v nezpevněné ploše – materiálem pro zához výkopu bude zemina z výkopku hutněná po vrstvách bez příměsí suti a jiných materiálů, konečná vrstva v tl. 100 mm bude humusovitá a osetá trávou.
- Zemní práce ve zpevněných plochách – materiál pro zához bude nesoudržný (drcené kamenivo), dobře hutnitelný, hutněný po vrstvách s mírou hutnění 0,85, materiál pro zapravení povrchu rýhy bude totožný se stávajícím povrchem.

Provedený postup bude doložen fotodokumentací provedených vrstev.

Stavebník je povinen uzavřít v případě stavby na pozemku města Bučovice Smlouvu o budoucí smlouvě o zřízení věcného břemene s městem Bučovice, a to nejpozději do jednoho týdne od předložení návrhu smlouvy schváleného Radou města Bučovice.

Nedojde-li k podpisu Smlouvy o budoucí smlouvě o zřízení věcného břemene z důvodů na straně stavebníka, pozbývá tento souhlas platnosti.

S ohledem na stav a postupnou kabelizaci NN vedení v lokalitě, žádáme, při plánu obnovy konstrukce propustku, o možnost umístit chráničkovou rezervu DN110 pro následné umístění kabelu VO pro potřeby města Bučovice.

Před zahájením prací si stavebník zajistí na vlastní náklady vytýčení kabelu veřejného osvětlení zástupcem Technických služeb města Bučovice (kontaktní osoba: Ing. Klimeš – ředitel TS, 731 516 478). Pokud dojde k obnažení inženýrských sítí ve správě města, je stavebník povinen přizvat kontaktní osobu k odsouhlasení uložení vedení před záhozem zeminou.

#### **Poučení:**

Toto vyjádření nenahrazuje rozhodnutí ani opatření jiných správních orgánů podle zvláštních předpisů.

S pozdravem

Ing. Jiří Pospíšil  
referent odboru

**Příloha:** Situační výkres.

Digitálně podepsal Ing. Jiří Pospíšil  
Datum: 30.11.2022 15:44:37 +01:00



**Sekce majetková Ministerstva obrany**  
**odbor ochrany územních zájmů a státního odborného dozoru**  
Tychonova 1, Praha 6, PSČ 160 01, datová schránka hjyaavk

---

Čj. MO 562860/2022-1322  
Sp.zn. 145252/2022-1322-OÚZ-BR

Brno 23. prosince 2022

Správa a údržba silnic Jihomoravského kraje  
Příspěvková organizace kraje  
Žerotínovo náměstí 449/3  
602 00 Brno

**Závazné stanovisko pro společné územní a stavební řízení**  
**III/0507 Bučovice, most 0507-4, k.ú. Bučovice**  
K čj. D/S-2956/2022-Kov

Odbor ochrany územních zájmů a státního odborného dozoru, Sekce majetková, **Ministerstvo obrany**, v souladu se zmocněním v § 175 odst. 1 zákona č. 183/2006 Sb., o územním plánování a stavebním řádu (stavební zákon), ve znění pozdějších předpisů (dále jen „stavební zákon“), ve smyslu zákona č. 222/1999 Sb., o zajišťování obrany České republiky, ve znění pozdějších předpisů (dále jen „zákon o zajišťování obrany ČR“), a v souladu s Rozkazem ministra obrany č. 39/2011 - Zabezpečení výkonu působnosti MO ve věcech územního plánování a stavebního řádu, v platném znění, **vydává** ve smyslu § 4 odst. 2 písm. a) stavebního zákona pro potřeby vedeného řízení

**souhlasné závazné stanovisko**

**k záměru nahrazení stávajícího mostu ev.č. 0507-4 propustkem na silnici III/0507 v k.ú. Bučovice tak, jak byl doložen v písemné a grafické dokumentaci při dodržení následujících podmínek:**

- **při rekonstrukci mostu nebude omezen hlavní vjezd do vojenského útvaru v Bučovicích, neboť uvedená komunikace bude v souladu s připravovanou dopravní situací (výstavbou obchvatu města Bučovice) sloužit jako spojnice z posádky Bučovice k plánovanému obchvatu,**
- **žádným způsobem nebude dotčena parc. č. 12/6 v k.ú. Bučovice v majetku MO ČR,**
- **požadujeme účast při předání zahájení a ukončení realizace rekonstrukce mostu (kontaktní osoba za PS 0624 Vyškov – Mgr. Jana Dufková, tel. č. 973 454 769).**

Výše uvedené podmínky musí být uvedeny ve vydaném rozhodnutí, které bude Ministerstvu obrany doručeno v jednom výtisku.

Odůvodnění:

Ministerstvo obrany v souladu se zmocněním v § 175 odst. 1 stavebního zákona, dle § 161 téhož zákona a zákona o zajišťování obrany ČR provedlo po obdržení vaší žádosti o vydání závazného stanoviska dotčeného orgánu vyhodnocení předloženého záměru, prověřilo evidenci technické infrastruktury v jeho vlastnictví. Odbor ochrany územních zájmů a státního odborného dozoru SM



MO neeviduje inženýrské sítě a podzemní telekomunikační vedení, které by byly s daným stavebním záměrem v kolizi.

Daný stavební záměr je lokalizován v územích vymezených Ministerstvem obrany v souladu s § 175 stavebního zákona u stavebních úřadů. Tato vymezená území Ministerstva obrany jsou shodná s údaji o území poskytovanými Ministerstvem obrany pro ÚAP a jejich součástí jsou podrobné specifikace podmínek ve vymezeném území Ministerstva obrany a zákonná určení. Po posouzení stavebního záměru odbornými složkami Ministerstvo obrany konstatuje, že předložený stavební záměr není v rozporu se zájmy Ministerstva obrany a nekoliduje s ochranou zájmů Ministerstva obrany (viz ÚAP - jev 82a, 102a, 107, 119). Realizace stavebního záměru provedená v souladu s předloženou projektovou dokumentací při dodržení výše uvedených podmínek neohrozí naplnění veřejného zájmu na zajištění obrany a bezpečnosti státu. Pro zajištění bojeschopnosti a plánování plynulého provozu vojenské techniky je pro Ministerstvo obrany nezbytné zajištění vjezdu a výjezdu z vojenského objektu Bučovice.

**Toto závazné stanovisko nenahrazuje stanovisko účastníka řízení, nebo sjednání smluvního vztahu, Agentury hospodaření s nemovitým majetkem v případech, kdy je Ministerstvo obrany účastníkem územního a stavebního řízení ve smyslu stavebního zákona jako vlastník nemovitosti (pozemků, stavby, případně jiného věcného práva) dotčených stavebním záměrem nebo vlastník nemovitostí sousedících (§ 52, § 85 a § 109 stavebního zákona). V případě podání žádosti o vydání stanoviska účastníka řízení nebo sjednání smluvního vztahu samostatně kontaktujte Agenturu hospodaření s nemovitým majetkem Ministerstva obrany v souladu se zápisem na listu vlastnictví.**

**Toto závazné stanovisko Ministerstva obrany je platné 2 roky a musí být vyžádáno znovu, nebude-li během této doby stavba zahájena nebo dojde-li ke změnám v umístění, výšce nebo rozsahu stavby.**

Kontaktní osoba: Mgr. Jitka Micháliková, Ph.D., tel. 973 445 844

Ing. Lenka Martykánová  
vedoucí oddělení ochrany územních zájmů

V další korespondenci, týkající se výše uvedené věci, uvádějte odkaz na sp. zn.: 145252/2022-1322-OÚZ-BR tohoto stanoviska Ministerstva obrany.

Adresa pro doručování:

Ministerstvo obrany,  
Sekce majetková,  
odbor ochrany územních zájmů a státního odborného dozoru,  
oddělení ochrany územních zájmů  
pracoviště OÚZ Brno  
Svatoplukova 2687/84, 662 10 Brno  
IČO: 60162694





Pomáhat a chránit

POLICIE ČESKÉ REPUBLIKY  
KRAJSKÉ ŘEDITELSTVÍ POLICIE JIHOMORAVSKÉHO KRAJE

Územní odbor Vyškov  
Dopravní inspektorát



Č.j.: KRPB-244444-1/ČJ-2022-061206-MS

Vyškov 08. prosince 2022

Počet listů: 1

Přílohy: 1/6

**Projekční kancelář PRIS spol. s r.o.****Ing. Jana Kovářová**

Osová 20

**625 00 Brno**

Doručovací adresa datová schránka: 46974806

**„III/0507 Bučovic, most 0507-4“ – stanovisko.**

Dne 24.11.2022 byla doručena na Policii České republiky, Krajské ředitelství policie Jihomoravského kraje, Územní odbor Vyškov, Dopravní inspektorát Vyškov, Vaše žádost o vyjádření k projektové dokumentaci zpracované ve stupni pro společné územní a stavební řízení. Předmětem projektové dokumentace je nahrazení stávajícího mostu ev.č. 0507-4 propustkem. Nový propustek je navržen v délce přemostění kolmo 1,22 m s výškou 1,22m. Založení bude plošné. Stávající most bude částečně odbourán a mezi stávající opěry bude vložena trouba z vlnitého plechu. Demolice stávajícího mostu a výstavba nového propustku bude probíhat po polovinách tak, aby byl zachován provoz v dané lokalitě.

**Police České republiky, Krajské ředitelství Jihomoravského kraje, Územní odbor Vyškov, Dopravní inspektorát Vyškov** v kontextu ustanovení § 16 zákona č. 13/1997 Sb. o pozemních komunikacích, ve znění jeho pozdějších změn a doplnění,

**S O U H L A S Í**

**s vydáním územního rozhodnutí, stavebního povolení a následnou realizací stavby dle přiložené projektové dokumentace, která je nedílnou součástí tohoto stanoviska za následujících podmínek:**

- stavební úpravy a jejich provedení musí být v souladu s platnými stavebně-technickými normami a předpisy - zábradlí bude v souladu s TP 186, 258, komunikace musí odpovídat ČSN 73 6110 aj.,
- po celou dobu provádění výkopových prací musí být zajištěna bezpečnost chodců,
- užití přechodného a trvalého dopravního značení bude předem projednáno a odsouhlaseno Dopravním inspektorátem ve Vyškově.

Brněnská 7a  
682 01 Vyškov

www.policie.cz

Tel.: +420 974 639 230  
Fax: +420 974 639 701  
E-mail: vy.sekret@pcr.cz



**Policie ČR dále v kontextu § 77 zák. č. 361/2000 Sb. souhlasí s návrhem přechodného dopravního značení dle předložené dokumentace.**

Policie České republiky, jakožto dotčený orgán vydávající stanovisko, s předloženým návrhem souhlasí, neboť odpovídá obecným požadavkům na bezpečnost a plynulost provozu na pozemních komunikacích.

Toto stanovisko platí jen pro dokumentaci předloženou Dopravnímu inspektorátu ve Vyškově a pro rozsah akce v ní uvedený s tím, že se vyjadřujeme pouze ve vztahu k bezpečnosti a plynulosti provozu na pozemních komunikacích v rámci dotčeného dopravního prostoru a veřejného prostranství v kontextu ustanovení § 1 zákona č. 12/1997 Sb. o bezpečnosti a plynulosti provozu na pozemních komunikacích, ve znění jeho pozdějších úprav a doplnění.

Doba platnosti tohoto závazného stanoviska končí uplynutím dvou kalendářních let od jeho vydání.

Vyřizuje: por. Ing. Michal Sedláček

komisař

tel. 974 639 256

npor. Libor Kohoutek DiS.

Vedoucí Dopravního inspektorátu

(schváleno elektronicky)



**KRAJSKÁ HYGIENICKÁ STANICE  
JIHOMORAVSKÉHO KRAJE SE SÍDLEM V BRNĚ  
JEŘÁBKOVA 4, 602 00 BRNO**

Číslo jednací: KHSJM 04506/2023/VY/HOK  
Spisová značka: S-KHSJM 69197/2022

Datovou zprávou

Vyřizuje: RNDr. Danuše Křížová  
Telefon: 516 777 521  
E-mail: [danuse.krizova@khsbrno.cz](mailto:danuse.krizova@khsbrno.cz)

Projekční kancelář PRIS spol. s r.o.  
Osová 717/20  
625 00 BRNO  
ID datové schránky: 64uu6mg

Ve Vyškově dne 19. ledna 2023

**ZÁVAZNÉ STANOVISKO KE SPOLEČNÉMU ÚZEMNÍMU ROZHODNUTÍ  
A STAVEBNÍMU POVOLENÍ  
„III/0507 BUČOVICE, MOST 0507-4“, K. Ú. BUČOVICE**

Krajská hygienická stanice Jihomoravského kraje se sídlem v Brně (dále jen „KHS JmK“) jako dotčený správní úřad místně a věcně příslušný podle § 82 odst. 1 a odst. 2 písm. i) zákona č. 258/2000 Sb., o ochraně veřejného zdraví a o změně některých souvisejících zákonů, ve znění pozdějších předpisů (dále jen „zákon č. 258/2000 Sb.“), podle § 77 zákona č. 258/2000 Sb. a § 4 odst. 2 písm. a) zákona č. 183/2006 Sb., o územním plánování a stavebním řádu (stavební zákon), ve znění pozdějších předpisů (dále jen „stavební zákon“), **vydává** v souladu s § 149 odst. 1 a 2 zákona č. 500/2004 Sb., správní řád, ve znění pozdějších předpisů, na základě žádosti o vydání závazného stanoviska ke společnému povolení, podané dne 22.11.2022 a doplněné 11.01.2023 Projekční kanceláří PRIS spol. s r. o., se sídlem Osová 717/20, 625 00 Brno, IČ 46974806, zastupující na základě plné moci společnost SHB, akciovou společnost, se sídlem Masná 1493/8, 702 00 Ostrava, IČO 25324365, která zastupuje stavebníka Správu a údržbu silnic Jihomoravského kraje, příspěvkovou organizaci kraje, se sídlem Žerotínovo nám. 449/3, 602 00 Brno, IČO 70932581 (dále jen „žadatel“), **toto**

**závazné stanovisko:**

Po zhodnocení souladu předložených podkladů s požadavky předpisů v oblasti ochrany veřejného zdraví KHS JmK s umístěním a provedením stavby „**III/0507 Bučovice, most 0507-4**“ v k. ú. **Bučovice**

**souhlasí.**

**Odůvodnění**

Předložená dokumentace pro společné povolení, č. zakázky 22042, zpracovaná v říjnu 2022 Ing. Rostislavem Otevřelem, Projekční kancelář PRIS spol. s r. o, řeší nahrazení stávajícího mostu ev.č. 0507-4 propustkem v intravilánu města Bučovice na silnici III/0507, kterou převádí přes levostranný přítok Litavy. Most je umístěn v LS km 0,821 silnice III/0507 v k. ú. Bučovice. Stavbou budou dotčeny pozemky p.č. 2711/3, 2711/18, 2711/22, 2711/25, 2711/28 až 30, 2711/35, 2730/25, 2730/27.

Nový propustek je navržen v délce přemostění kolmo 1,22 m s výškou 1,22 m. Založení bude plošné. Stávající most bude částečně odbourán a mezi stávající opěry bude vložena trouba z vlnitého plechu. Terén v okolí se plynule napojí na nový otvor. Příčné uspořádání mostu odpovídá typu S6,0/50 a plynule navazuje na stávající silnici III. třídy. Délka úpravy komunikace je 23,8 m. Výškově je před propustkem vrcholový oblouk 500 m. Půdorysně je upravovaná část komunikace v přímé. Niveleta se plynule napojuje na stávající stav.

Stavbou dojde ke zvětšení volné výšky mostního otvoru. Návrhová kategorie mostu - 2. kategorie. Nový most převede Q100 bez normové rezervy. Navrhovaná rekonstrukce maximálně využívá dané konfigurace území.



Demolice bude probíhat „na sucho“ – překračovaný vodní tok bude před začátkem demolice zatrubněn tak, aby nedošlo k jeho znečištění. Demolice stávajícího mostu a výstavba nového propustku bude probíhat po polovinách tak, aby byl zachován provoz v dané lokalitě. V první etapě bude doprava vedena po provizorně rozšířené komunikaci na pravé straně. V druhé etapě se doprava povede po nově vybudované levé části propustku.

Stavba nebude mít negativní vliv na sousední stavby ani pozemky. Vlastní stavba ovlivňuje životní prostředí ve své blízkosti pouze krátkodobě, a to po dobu provádění stavby. Hladina hluku a zvýšení prašnosti bude odpovídat stavebním pracím, její zvýšení je možno předpokládat pouze při bouracích pracích. Předpokládaná doba výstavby jsou 4 měsíce. V předložené souhrnné technické zprávě jsou uvedeny technicko-organizační opatření ke snížení negativních vlivů na okolí při provádění stavby.

Na základě uvedených skutečností a po zhodnocení zdravotních rizik lze konstatovat, že předložená dokumentace je v souladu s požadavky zákona č. 258/2000 Sb., a proto bylo možno vyslovit souhlas s umístěním a realizací záměru.

(elektronicky podepsáno)

RNDr. Danuše Křížová  
vedoucí oddělení  
hygieny obecné a komunální  
územního pracoviště Blansko a Vyškov

Rozdělovník

1. adresát
2. KHS JmK - spis





# MĚSTSKÝ ÚŘAD BUČOVICE

## Odbor životního prostředí a stavebního úřadu Oddělení stavebního úřadu, Úsek silničního hospodářství

Váš dopis zn:

VITBUCVD\_96726

Ze dne:

Číslo jednací: MUB/OSÚ-899/2023 ben

Doporučeně/DS

Spisová zn.: OSÚ-423/2023-ben

Počet listů/příloh: 1/0

**dle rozdělovníku**

Vyřizuje: Ing. Pavel Benda

Telefon/mobil: 517 324 436

E-mail: benda@bucovice.cz

Datum: 04.01.2023

### VYJÁDŘENÍ

Městský úřad Bučovice, Odbor životního prostředí a stavebního úřadu, Oddělení stavebního úřadu, Úsek silničního hospodářství obdržel dne 29.11.2022 žádost evidovanou pod č. MUB/OSÚ-71709/2022, kterou podala

**Projekční kancelář PRIS spol. s r.o., IČ 46974806, Osová 717, 625 00 Brno**

(dále jen „žadatel“) o vyjádření k projektové dokumentaci pro územní a stavební řízení na stavbu

**„III/0507 Bučovice, most 0507-4“**

(dále jen „stavba“) na pozemcích parc. č. KN 2711/3, KN 2711/18, KN 2711/22, KN 2711/25, KN 2711/28, KN 2711/29, KN 2711/30, KN 2730/25, KN 2730/27

K žádosti byla připojena Průvodní zpráva, , Souhrnná technická zpráva, Dopravně inženýrská opatření, Situační výkres širších vztahů, Koordinační situace, Podélný řez, Příčný řez výše uvedeného záměru zpracovaná společností PRIS s.r.o., Osová 20, 625 00 Brno, vypracoval a zodpovědný projektant Ing. Rostislav Otevřel, vedoucí projektant Ing. Martin Řehulka, stupeň DUSP, číslo zakázky 22042 z 10/2022.

Městský úřad Bučovice, Odbor životního prostředí a stavebního úřadu, Oddělení stavebního úřadu, Úsek silničního hospodářství, pověřený výkonem působností silničního správního úřadu a speciálního stavebního úřadu podle ust. § 40 odst. 4 písm. a) zákona č. 13/1997 Sb., o pozemních komunikacích, ve znění pozdějších předpisů (dále jen „zákon o pozemních komunikacích“) ve věcech silnic II. a III. třídy a veřejně přístupných účelových komunikací s výjimkou věcí, o kterých rozhoduje Ministerstvo dopravy nebo krajský úřad, a působnosti speciálního stavebního úřadu ve věcech místních komunikací, s ust. § 154 zákona č. 500/2004 Sb., správní řád, ve znění pozdějších předpisů (dále jen „správní řád“)





**sděluje,**

- Městský úřad Bučovice, Odbor životního prostředí a stavebního úřadu, Oddělení stavebního úřadu, Úsek silničního hospodářství bude speciálním stavebním úřadem (územní a stavební řízení) pro uvedenou stavbu a silničním správním úřadem příslušným ve věcech silnice ev.č. III/0507.
- Dle doloženého výčtu dotčených pozemků je zřejmé, že dojde k dotčení práv třetích osob. Žádost bude doložená odpovídající projektovou dokumentací (včetně souhlasu vlastníků dotčených pozemků na situačním výkrese), která bude vyhotovena v souladu s vyhláškou č. 146/2008 Sb., o rozsahu a obsahu projektové dokumentace dopravních staveb a vypracována oprávněnou osobou.
- Při realizaci výše uvedeného záměru musí žadatel postupovat dle zákona o pozemních komunikacích a podle stavebního zákona v souladu s jejich prováděcími předpisy, při dodržení příslušných Českých technických norem (v platném znění) stanovených v příloze č. 1 vyhlášky č. 104/1997 Sb., kterou se provádí zákon o pozemních komunikacích, ve znění pozdějších předpisů a dle navazujících TP.
- Pokud v rámci stavby bude nutné z opodstatněných důvodů (svažitost terénu/náročnost výstavby/prostorové uspořádání/požadavky dotčených orgánů) požádat speciální stavební úřad o povolení výjimky podle ust. § 169 odst. 4 stavebního zákona z technických požadavků zabezpečujících bezbariérové užívání stavby v souladu s ust. § 14 vyhlášky č. 398/2009 Sb., o obecně technických požadavcích zabezpečujících bezbariérové užívání staveb, ve věci např. podélného sklonu/příčného sklonu/šířkové uspořádání apod., je třeba učinit před podáním žádosti o vydání rozhodnutí či jiného opatření ve smyslu stavebního zákona vydaného na uvedenou stavbu.
- Dle projektové dokumentace dojde při realizaci stavebních prací k částečné uzavírce pozemní komunikace, proto je nutné v dostatečném předstihu požádat v souladu s ust. § 24 zákona o pozemních komunikacích o povolení uzavírky a stanovení přechodné úpravy provozu příslušný správní orgán.
- Případné dotazy k tomuto vyjádření můžete zkontaktovat na úseku silničního hospodářství, budova Městského úřadu Bučovice v úřední dny, tj. pondělí a středa od 8:00 hod. do 17:00, také je možné dohodnout jiný termín mimo úřední dny telefonicky/mailem.
- Příslušné formuláře žádostí najdete na internetových stránkách Městského úřadu Bučovice, odboru dopravy v sekci silničního správního úřadu / speciálního stavebního úřadu. Formuláře žádostí si můžete rovněž vyzvednout osobně na úseku silničního hospodářství a zkontaktovat ve výše uvedených termínech.
- Toto vyjádření nenahrazuje povolení ke stavbě, ani souhlas a není rozhodnutím dle správního řádu, a proto se proti němu nelze odvolat.

**Ing. Pavel Benda v.r.**  
oprávněná úřední osoba

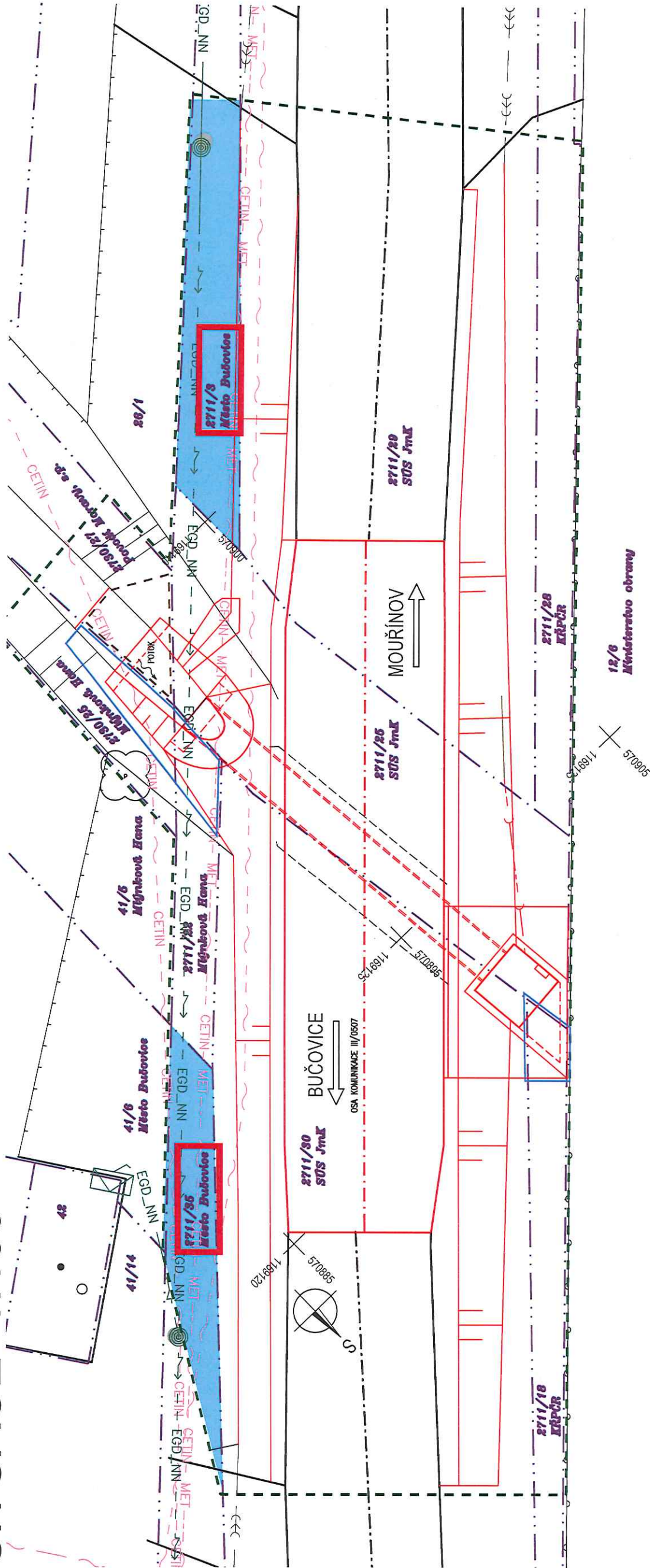
za správnost vyhotovení: Ing. Pavel Benda

**Obdrží:**

Projekční kancelář PRIS spol. s r.o., IDDS: 64uu6mg



# SITUACE 1:150



## LEGENDA PLOCH ZÁBORŮ

- PLOCHA TRVALÉHO ZÁBORU BEZ VÝKUPU
- PLOCHA TRVALÉHO ZÁBORU S VÝKUPEM
- PLOCHA DOČASNÉHO ZÁBORU

## LEGENDA ČAR

- DOČASNÝ ZÁBOR DO 1 ROKU
- DOČASNÝ ZÁBOR DO 1 ROKU VEDENÝ PO HRANICI POZEMKŮ
- DOČASNÝ ZÁBOR NAD 1 ROK
- DOČASNÝ ZÁBOR NAD 1 ROK VEDENÝ PO HRANICI POZEMKŮ
- TRVALÝ ZÁBOR
- TRVALÝ ZÁBOR VEDENÝ PO HRANICI POZEMKŮ
- HRANICE POZEMKŮ KN
- HRANICE KATASTRÁLNÍCH ÚZEMÍ
- STÁVAJÍCÍ HRANY, STÁVAJÍCÍ KONSTRUKCE
- NOVÉ KONSTRUKCE

## III/0507 Bučovice, most 0507-4

Město Bučovice jako majitel pozemků par.č. 2711/3 a 2711/35 v KÚ Bučovice [615161]

souhlasí dle §184a zákona č. 183/2006 Sb.: *dle vyhlášení č. 1413/2022 pos. ze dne 30.11.2022.*

- s předloženým stavebním záměrem
- s dočasným záбором pozemku p.č. 2711/3 a 2711/35 dle záborového elaborátu
- s dopravně inženýrským opatřením během stavby

Dne: 30.11.2022

MĚSTO BUČOVICE  
685 01 BUČOVICE  
okres Vyškov

Podpis: .....



**Agentura hospodaření s nemovitým majetkem**  
**Odbor správy nemovitého majetku**  
**Oddělení územní správy nemovitého majetku Brno**  
Svatoplukova 2687/84, Brno, PSČ 662 10; IČ: 60 162 694, datová schránka hjyaavk

Sp.zn. SpMO 2828/2021-6440, Čj. MO 520328/2022-6440

Brno: 5. prosince 2022

Projekční kancelář PRISS spol. s r.o.  
Osová 20  
625 00 Brno

**„III/0507 Bučovice, most 0507-4“, k.ú. Bučovice**  
(souhlas se stavebním záměrem, pro územní řízení a stavební povolení)

Česká republika - Ministerstvo obrany, zastoupená vedoucím Oddělení územní správy nemovitého majetku Brno, Agentury hospodaření s nemovitým majetkem Ministerstva obrany, jako účastník řízení ve smyslu ust. § 85 a § 109 zákona č. 183/2006 Sb., ve znění pozdějších předpisů, vydává po posouzení předložené dokumentace následující vyjádření:

**Stavebními pracemi při rekonstrukci nesmí být v žádném případě dotčen pozemek parc.č. 12/6 ani ostatní nemovité věci ve vlastnictví České republiky – Ministerstva obrany, zapsané na LV 2269, pro k.ú. Bučovice.**

Současně je třeba respektovat závazné stanovisko Ministerstva obrany, Sekce majetkové, Odboru ochrany územních zájmů a státního odborného dozoru, Oddělení ochrany územních zájmů, pracoviště OÚZ Brno.

Kontaktní osoba: Ing. Jaroslav Šidlák, tel. 973 445 716

Ing. Jaroslav Valchář  
vedoucí  
podepsáno elektronicky



—



## F

- L



- 

GE

- 182 —

↑

12/6  
Ministerstvo obrany

7

7

7

LC



**VYJÁDŘENÍ O EXISTENCI SÍTĚ ELEKTRONICKÝCH KOMUNIKACÍ**  
**společnosti CETIN a.s.**  
**(„Vyjádření“)**

**A VŠEOBECNÉ PODMÍNKY OCHRANY SÍTĚ ELEKTRONICKÝCH KOMUNIKACÍ**  
**společnosti CETIN a.s.**  
**(„Všeobecné podmínky ochrany SEK“)**

toto Vyjádření a Všeobecné podmínky ochrany SEK je vydané dle ustanovení § 101 zákona č. 127/2005 Sb., o elektronických komunikacích a o změně některých souvisejících zákonů, v platném znění („**Zákon o elektronických komunikacích**“), a dle ustanovení § 161 zákona č. 183/2006 Sb., o územním plánování a stavebním řádu, v platném znění („**Stavební zákon**“), a dle příslušných ustanovení zákona č. 89/2012 Sb., občanského zákoníku, v platném znění („**Občanský zákoník**“)

**Číslo jednací: 848674/22**

**Číslo žádosti: 0122 118 374 („Žádost“)**

Název akce („ <b>Stavba</b> “)	III/0507 Bučovice, most 0507-4	
Důvod vydání Vyjádření („ <b>Důvod vyjádření</b> “)	Společné územní a stavební řízení	
<b>Žadatel</b>	Projekční kancelář PRIS spol. s r.o.	
<b>Stavebník</b>	Správa a údržba silnic Jihomoravského kraje, příspěvková org, Žerotínovo náměstí 449/3, Brno, 60200	
<b>Zájmové území</b>	Okres	Vyškov
	Obec	Bučovice
	Kat. území / č. parcely	Bučovice
<b>Platnost Vyjádření</b>	<b>2. 1. 2025 („Den konce platnosti Vyjádření“)</b>	

Žadatel Žádostí určil a vyznačil Zájmové území, jakož i určil Důvod Vyjádření.

Na základě určení a vyznačení Zájmového území Žadatelem a na základě určení Důvodu Vyjádření vydává společnost CETIN a.s. následující Vyjádření:

**Dojde ke střetu** se sítí elektronických komunikací (dále jen „**SEK**“) společnosti a.s.

- (I) Na Žadatelem určeném a vyznačeném Zájmovém území se vyskytuje SEK společnosti CETIN a.s.;
- (II) Společnost CETIN a.s. **za podmínky splnění bodu (III)** tohoto Vyjádření **souhlasí**, aby Stavebník a/nebo Žadatel, je-li Stavebníkem v Zájmovém území vyznačeném v Žádosti, provedl Stavbu a/nebo činnosti povolené příslušným správním rozhodnutím vydaným dle Stavebního zákona;
- (III) Stavebník a/nebo Žadatel, je-li Stavebníkem je povinen řídit se Všeobecnými podmínkami ochrany SEK, které jsou nedílnou součástí Vyjádření;
- (IV) Pro případ, že bude nezbytné přeložení SEK, zajistí vždy takové přeložení SEK její vlastník, společnost CETIN a.s. Stavebník, který vyvolal překládku SEK je dle ustanovení § 104 odst. 17 Zákona o elektronických komunikacích povinen uhradit společnosti CETIN a.s. veškeré náklady na nezbytné úpravy dotčeného úseku SEK, a to na úrovni stávajícího technického řešení;
- (V) Pro účely přeložení SEK dle bodu (IV) tohoto Vyjádření je Stavebník povinen uzavřít se společností CETIN a.s. Smlouvu o realizaci překládky SEK.



Číslo jednací: 848674/22

Číslo žádosti: 0122 118 374

**Vyjádření je platné pouze pro Zájmové území určené a vyznačené Žadatelem, jakož i pro Důvod Vyjádření stanovený a určený Žadatelem v Žádosti.**

Vyjádření pozbývá platnosti i) v Den konce platnosti Vyjádření, ii) změnou rozsahu Zájmového území či změnou Důvodu Vyjádření uvedeného v Žádosti a/nebo iii) jakýmkoliv porušením kterékoliv povinnosti stanovené Všeobecnými podmínkami ochrany SEK, to vše v závislosti na tom, která ze skutečností rozhodná pro pozbytí platnosti Vyjádření nastane nejdříve.

Společnost CETIN a.s. vydáním tohoto Vyjádření poskytla Žadateli pro Žadatelem určené a vyznačené Zájmové území veškeré informace o SEK dostupné společnosti CETIN a.s. ke dni podání Žádosti.

Ze strany společnosti CETIN a.s. může v některých případech docházet ke zpracování Vašich osobních údajů. Ke zpracování Vašich osobních údajů dochází vždy v souladu s platnými právními předpisy. Konkrétní zásady a podmínky zpracování osobních údajů společností CETIN a.s. jsou dostupné na stránce <https://www.cetin.cz/zasady-ochrany-osobnich-udaju>.

V případě dotazů k Vyjádření kontaktujte prosím asistenční linku 238 461 111.

**Přílohami Vyjádření jsou:**

- *Všeobecné podmínky ochrany SEK*
- *Informace k vytýčení SEK ve vlastnictví společnosti CETIN a.s.*
- *Situační výkres (obsahuje Zájmové území určené a vyznačené Žadatelem a výřezy účelové mapy SEK)*

Vyjádření vydala společnost **CETIN a.s.** dne: 2. 1. 2023.



CETIN a.s.  
Českomoravská 2510/19, Libeň  
190 00 Praha 9  
DIČ: CZ04084063

102



**VŠEOBECNÉ PODMÍNKY OCHRANY SÍTĚ ELEKTRONICKÝCH KOMUNIKACÍ společnosti CETIN a.s.****1. PLATNOST VŠEOBECNÝCH PODMÍNEK**

- i) Tyto Všeobecné i podmínky ochrany sítě elektronických komunikací (dále jen „**VPOSEK**“) tvoří součást Vyjádření (jak je tento pojem definován níže v článku 2 VPOSEK).
- ii) V případě rozporu mezi Vyjádřením a těmito VPOSEK mají přednost ustanovení Vyjádření, pokud není těmito VPOSEK stanoveno jinak.

**2. DEFINICE**

Níže uvedené termíny, jsou-li použity v těchto VPOSEK a uvozeny velkým písmenem, mají následující význam:

„**CETIN**“ znamená CETIN a.s. se sídlem Českomoravská 2510/19, Libeň, 190 00 Praha 9, IČO: 04084063, zapsaná v obchodním rejstříku vedeném Městským soudem v Praze pod spz. B 20623;

„**Den**“ je kalendářní den;

„**Kabelovod**“ podzemní zařízení sestávající se z tělesa Kabelovodu a kabelových komor, sloužící k zatahování kabelů a ochranných trubek;

„**Občanský zákoník**“ znamená zákon č. 89/2012 Sb., občanský zákoník, ve znění pozdějších předpisů;

„**POS**“ je zaměstnanec společnosti CETIN, pověřený ochranou sítě, Tomáš Zaremba, tel.: 775 346 360, e-mail: tomas.zaremba@cetin.cz;

„**Pracovní den**“ znamená Den, který není v České republice dnem pracovního klidu nebo státem uznaným svátkem;

„**Příslušné požadavky**“ znamená jakýkoli a každý příslušný právní předpis, vč. technických norem, nebo normativní právní akt veřejné správy či samosprávy, nebo jakékoli rozhodnutí, povolení, souhlas nebo licenci, včetně podmínek, které s ním souvisí;

„**Překládka**“ je stavba spočívající ve změně trasy vedení SEK ve vlastnictví CETIN nebo přemístění zařízení SEK ve vlastnictví CETIN; Stavebník, který Překládku vyvolal, je dle ustanovení § 104 odst. 17 Zákona o elektronických komunikacích povinen uhradit společnosti CETIN veškeré náklady na nezbytné úpravy dotčeného úseku SEK, a to na úrovni stávajícího technického řešení;

„**SEK**“ je síť elektronických komunikací ve vlastnictví CETIN;

„**Stavba**“ je stavba a/nebo činnosti ve vztahu, k níž bylo vydáno Vyjádření, a je prováděna Stavebníkem a/nebo Žadatelem v souladu s Příslušnými požadavky, povolená příslušným správním rozhodnutím vydaným dle Stavebního zákona;

„**Stavebník**“ je osoba takto označená ve Vyjádření;

„**Stavební zákon**“ je zákon č. 183/2006 Sb., o územním plánování a stavebním řádu;

„**Vyjádření**“ je vyjádření o existenci sítě elektronických komunikací vydané společností CETIN dne 2. 1. 2023 pod č.j. 848674/22;

„**Zájmové území**“ je území označené Žadatelem a/nebo Stavebníkem v Žádosti;

„**Situační výkres**“ je výkres, který je přílohou Vyjádření a obsahuje Zájmové území určené a vyznačené Žadatelem v Žádosti a výřezy účelové mapy SEK;

„**Zákon o elektronických komunikacích**“ je zákon č. 127/2005 Sb., o elektronických komunikacích a o změně některých souvisejících zákonů, ve znění pozdějších předpisů;

„**Žadatel**“ je osoba takto označená ve Vyjádření.

„**Žádost**“ je žádost, kterou Žadatel a/nebo Stavebník požádal CETIN o vydání Vyjádření.

**3. PLATNOST A ÚČINNOST VPOSEK**

Tyto VPOSEK jsou platné a účinné dnem odeslání Vyjádření na i) adresu elektronické pošty Stavebníka a/nebo Žadatele uvedenou v Žádosti nebo ii) adresu pro doručení prostřednictvím poštovní přepravy uvedenou Stavebníkem a/nebo Žadatelem v Žádosti.

**4. OBECNÁ PRÁVA A POVINNOSTI STAVEBNÍKA A/NEBO ŽADATELE**

- i) Stavebník, Žadatel je výslovně srozuměn s tím, že SEK je veřejně prospěšným zařízením, byla zřízena ve veřejném zájmu a je chráněna Příslušnými požadavky.
- ii) SEK je chráněna ochranným pásmem, jehož rozsah je stanoven (a) ustanovením § 102 Zákona o elektronických komunikacích a/nebo (b) právními předpisy účinnými před Zákonom o elektronických komunikacích, není-li Příslušnými požadavky stanoveno jinak.
- iii) Stavebník, Žadatel nebo jím pověřená třetí osoba, je povinen při provádění Stavby nebo jiných prací, při odstraňování havárií a projektování staveb, řídit se Příslušnými požadavky, správnou praxí v oboru stavebnictví a technologickými postupy a je povinen učinit veškerá nezbytná opatření vyžadovaná Příslušnými požadavky k ochraně SEK před poškozením. Povinnosti dle tohoto odstavce má Stavebník rovněž ve vztahu k SEK, které se nachází mimo Zájmové území.
- iv) Při zjištění jakéhokoliv rozporu mezi údaji v Situačním výkresu, který je přílohou Vyjádření a skutečným stavem, je Stavebník a/nebo Žadatel povinen bez zbytečného odkladu, nejpozději Den následující po zjištění takové skutečnosti, zjištěný rozpor oznámit POS.
- v) Stavebník, Žadatel nebo jím pověřená třetí osoba, je povinen každé poškození či krádež SEK bezodkladně, nejpozději Den následující po zjištění takové skutečnosti, oznámit takovou skutečnost dohledovému centru společnosti CETIN na telefonní číslo +420 238 464 190.
- vi) Bude-li Stavebník, Žadatel nebo jím pověřená třetí osoba na společnosti CETIN požadovat, aby se jako účastník správního řízení, pro jehož účely bylo toto Vyjádření vydáno, vzdala práva na odvolání proti rozhodnutí vydanému ve správním řízení, je oprávněn kontaktovat POS.

**5. POVINNOSTI STAVEBNÍKA PŘI PŘÍPRAVĚ STAVBY**

- i) Při projektování Stavby je Stavebník povinen zajistit, aby projektová dokumentace Stavby (i) zohledňovala veškeré požadavky na ochranu SEK vyplývající z Příslušných požadavků, zejména ze Zákona o elektronických komunikacích a Stavebního zákona, (ii) respektovala správnou praxi v oboru stavebnictví a technologické postupy a (iii) umožňovala, aby i po provedení a umístění Stavby dle takové projektové dokumentace byla společnost CETIN, jako vlastník SEK schopna bez jakýchkoli omezení a překážek provozovat SEK, provádět údržbu a opravy SEK.
- ii) Nebude-li možné projektovou dokumentaci zajistit některý, byť i jeden z požadavků dle předchozího odstavce (i) a/nebo umístění Stavby by mohlo způsobit, že nebude naplněn některý, byť i jeden z požadavků dle předchozího odstavce (i), vyvolá Stavebník Překládku.
- iii) Při projektování Stavby, která se nachází nebo je u ní zamýšleno, že se bude nacházet v ochranném pásmu radiových tras společnosti CETIN a překračuje výšku 15 m nad zemským povrchem, a to včetně dočasných objektů zařízení staveniště (jeřáby, konstrukce, atd.) je Stavebník povinen písemně kontaktovat POS za účelem získání konkrétního stanoviska a podmínek k ochraně radiových tras společnosti CETIN a pro určení, zda Stavba vyvolá Překládku. Ochranné pásmo radiových tras v šíři 50m je zakresleno do situačního výkresu, který je součástí tohoto Vyjádření.

**VŠEOBECNÉ PODMÍNKY OCHRANY SÍTĚ ELEKTRONICKÝCH KOMUNIKACÍ společnosti CETIN a.s.**



Číslo jednací: 848674/22

Číslo žádosti: 0122 118 374

- (iv) Pokud se v Zájmovém území nachází podzemní silové vedení (NN) ve vlastnictví společnosti CETIN, je Stavebník povinen ve vztahu k projektové dokumentaci zajistit totéž, co je uvedeno pod písm (i) tohoto článku 5, přičemž platí, že Stavebník vyvolá Překládku v případech uvedených pod písm (ii) tohoto článku 5.
- (v) Stavebník je povinen při projektování Stavby, která je stavbou (a) zařízení silových elektrických sítí (VN, VVN a ZVVN) a/nebo (b) trakčních vedení, provést výpočet či posouzení rušivých vlivů na SEK, zpracovat ochranná opatření, to vše dle a v souladu s Příslušnými požadavky. Stavebník je povinen nejpozději třicet (30) Dnů před podáním žádosti o vydání příslušného správního rozhodnutí k umístění Stavby dle Stavebního zákona předat POS výpočet či posouzení rušivých vlivů na SEK a zpracovaná ochranná opatření.
- (vi) Je-li Stavba v souběhu s Kabelovodem, nebo Kabelovod kříží, je Stavebník povinen nejpozději ke Dni, ke kterému započne se zpracováním projektové dokumentace ke Stavbě, oznámit POS a zpracovat POS (a) veškeré případy, kdy trajektorie podvrtné a protlaků budou vedeny ve vzdálenosti menší, než je 1,5 m od Kabelovodu a (b) jakékoliv výkopové práce, které budou nebo by mohly být vedeny v úrovni či pod úrovní Kabelovodu nebo kabelové komory.
- (vii) Je-li Stavba umístěna nebo má být umístěna v blízkosti Kabelovodu, ve vzdálenosti menší, než jsou 2 m nebo kříží-li Stavba Kabelovod ve vzdálenosti menší, než je 0,5 m nad nebo kdekoliv pod Kabelovodem, je Stavebník povinen předložit POS k posouzení zakreslení Stavby v příčných řezech, přičemž do příčného řezu je Stavebník rovněž povinen zakreslit profil kabelové komory.

## 6. POVINNOSTI STAVEBNÍKA PŘI PROVÁDĚNÍ STAVBY

- (i) Stavebník je před započítím jakýchkoliv zemních prací ve vztahu ke Stavbě povinen vytýčit trasu SEK na terénu dle Příslušných požadavků a dle Stavebního zákona. S vytýčenou trasou SEK je Stavebník povinen seznámit všechny osoby, které budou anebo by mohly zemní práce ve vztahu ke Stavbě provádět. V případě porušení této povinnosti bude Stavebník odpovědný společnosti CETIN za náklady a škody, které porušením této povinnosti společnosti CETIN vzniknou a je povinen je společnosti CETIN uhradit.
- (ii) Pět (5) Pracovních dní před započítím jakýchkoliv prací ve vztahu ke Stavbě je Stavebník povinen oznámit společnosti CETIN, že zahájí práce či činnosti ve vztahu ke Stavbě. Písemné oznámení dle předchozí věty zašle Stavebník na adresu elektronické pošty POS a bude obsahovat minimálně číslo jednací Vyjádření a kontaktní údaje Stavebníka.
- (iii) Stavebník je povinen zabezpečit a zajistit SEK proti mechanickému poškození, a to zpravidla dočasným umístěním silničních betonových panelů nad kabelovou trasou SEK. Do doby, než je zajištěna a zabezpečena ochrana SEK proti mechanickému poškození, není Stavebník oprávněn přejíždět vozidly nebo stavební mechanizací kabelovou trasu SEK. Při přepravě vysokých nákladů nebo při projíždění stroji, vozidly či mechanizací pod nadzemním vedením SEK je Stavebník povinen prověřit, zda výška nadzemního vedení SEK je dostatečná a umožňuje spolehlivý a bezpečný způsob přepravy nákladu či průjezdu strojů, vozidel či mechanizace.
- (iv) Při provádění zemních prací v blízkosti SEK je Stavebník povinen postupovat tak, aby nedošlo ke změně hloubky uložení nebo prostorového uspořádání SEK. V místech, kde SEK vystupuje ze země do budovy, rozváděče, na sloup apod. je Stavebník povinen vykonávat zemní práce se zvýšenou mírou opatrnosti, výkopové práce v blízkosti sloupů nadzemního vedení SEK je Stavebník povinen provádět v takové vzdálenosti od sloupu nadzemního vedení SEK,

kteřá je dostatečná k tomu, aby nedošlo nebo nemohlo dojít k narušení stability sloupu nadzemního vedení SEK. Stavebník je povinen zajistit, aby jakoukoliv jeho činností nedošlo bez souhlasu a vědomí společnosti CETIN (a) ke změně nivelety terénu, a/nebo (b) k výsadbě trvalých porostů, a/nebo (c) ke změně rozsahu a změně konstrukce zpevněných ploch. Pokud došlo k odkrytí SEK, je Stavebník povinen SEK po celou dobu odkrytí náležitě zabezpečit proti prověšení, poškození a odcizení.

- (v) Zjistí-li Stavebník kdykoliv během provádění prací ve vztahu ke Stavbě jakýkoliv rozpor mezi údaji v projektové dokumentaci a skutečností, je povinen bezodkladně přerušit práce a oznámit zjištěný rozpor na adresu elektronické pošty POS. Stavebník není oprávněn pokračovat v pracích ve vztahu ke Stavbě do doby, než získá písemný souhlas POS s pokračováním prací.
- (vi) Stavebník není bez předchozího písemného souhlasu společnosti CETIN oprávněn manipulovat s kryty kabelových komor, jakkoliv zakrývat vstupy do kabelových komor, a to ani dočasně, vstupovat do kabelových komor, jakkoliv manipulovat s případně odkrytými prvky SEK či s jakýmkoliv jiným zařízením se SEK souvisejícím. Rovněž bez předchozího písemného souhlasu společnosti CETIN není Stavebník oprávněn umístit nad trasou Kabelovodu jakoukoliv jinou síť technické infrastruktury v podélném směru.
- (vii) Byla-li v souladu s Vyjádřením a těmito VPOSEK odkryta SEK je Stavebník povinen tři (3) Pracovní dny před zakrytím SEK písemně oznámit POS zakrytí SEK a vyzvat ho ke kontrole před zakrytím. Oznámení Stavebníka dle předchozí věty musí obsahovat minimálně předpokládaný Den zakrytí, číslo jednací Vyjádření a kontaktní údaje Stavebníka. Stavebník není oprávněn provést zakrytí do doby, než získá písemný souhlas POS se zakrytím.

## 7. ROZHODNÉ PRÁVO

Vyjádření a VPOSEK se řídí českým právem, zejména Občanským zákoníkem, Zákonem o elektronických komunikacích a Stavebním zákonem. Veškeré spory z Vyjádření či VPOSEK vyplývající budou s konečnou platností řešeny u příslušného soudu České republiky.

## 8. PÍSEMNÝ STYK

Písemným stykem či pojmem „písemně“ se pro účely Vyjádření a VPOSEK rozumí předání zpráv jedním z těchto způsobů:

- v listinné podobě;
- e-mailovou zprávou se zaručeným elektronickým podpisem dle zák. č. 227/2000 Sb., o elektronickém podpisu a o změně některých dalších zákonů (zákon o elektronickém podpisu), ve znění pozdějších předpisů;

## 9. ZÁVĚREČNÁ USTANOVENÍ

- (i) Stavebník, Žadatel nebo jím pověřená třetí osoba je počinaje Dnem převzetí Vyjádření povinen užít informace a data uvedená ve Vyjádření pouze a výhradně k účelu, pro který mu byla tato poskytnuta. Stavebník, Žadatel nebo jím pověřená třetí osoba není oprávněn informace a data rozmnožovat, rozšiřovat, pronajímat, půjčovat či jinak umožnit jejich užívání třetí osobou bez předchozího písemného souhlasu společnosti CETIN.
- (ii) Pro případ porušení kterékoliv z povinností Stavebníka, Žadatele nebo jím pověřené třetí osoby, založené Vyjádřením /nebo těmito VPOSEK je Stavebník, Žadatel či jím pověřená třetí osoba odpovědný za veškeré náklady a škody, které společnosti CETIN vzniknou porušením povinností Stavebníka, Žadatele nebo jím pověřené třetí osoby.



Číslo jednací: 848674/22

Číslo žádosti: 0122 118 374

## Informace k vytyčení *SEK*

V případě požadavku na vytyčení *PVSEK* společnosti *CETIN a.s.* se, prosím, obračejte na společnosti uvedené níže.

### **CETIN a.s. - středisko Morava jih**

se sídlem: Českomoravská 2510/19, Libeň, 190 00 Praha 9  
IČ: 04084063 DIČ: CZ04084063  
kontakt: tel: 238462177 obslužná doba po-pa 7 - 15 hod

### **Vegacom, a.s. - výhradní dodavatel společnosti CETIN a.s.**

se sídlem: Novodvorská 1010/14, 142 01 Praha 4  
IČ: 25788680 DIČ: CZ25788680  
kontakt: Luboš Bodzik, mobil: 603855439, e-mail: bodzik@vegacom.cz  
Jaromír Kovalčík (pro okres Hodonín), mobil: 725936197, e-mail: kovalcik@vegacom.cz

### **CONTENT, s.r.o.**

se sídlem: Karlov 1246, 594 01 Velké Meziříčí, pobočka: Okružní 28/18, 591 01 Žďár nad Sázavou  
IČ: 63492164 DIČ: CZ63492164  
kontakt: Martin Kalina, tel/fax: 566521721, mobil: 777702117, e-mail: kalina@content-vm.cz, vytycenisiti@seznam.cz

### **InfoTel**

se sídlem: Brno, Novolíšeňská 18, PSČ: 628 00  
IČ: 46981071 DIČ: CZ46981071  
kontakt: Petr Košťál, mobil: 723350887, e-mail: petr\_kostal@infotel.cz

### **Jiří Novotný, Montáž, údržba a servis tel.sítí - okr. Třebíč, Znojmo**

se sídlem: Akad. Práta 524, 675 55 Hrotovice, okr. Třebíč  
IČ: 72377259 DIČ:  
kontakt: Jiří Novotný, tel.: 568860888, mobil: 777318588, e-mail: novotny.hrotovice@seznam.cz

### **Josef Joura**

se sídlem: Okřešice 53, okres Třebíč, 674 01  
IČ: 88282091 DIČ: CZ6312180820  
kontakt: Josef Joura, mobil: 602578674, e-mail: josefjoura@seznam.cz

### **Karel Horský**

se sídlem: Poličská 877/36, 568 02 Svitavy - Předměstí  
IČ: 01377841 DIČ:  
kontakt: Karel Horský, mobil: 602 483 023, e-mail: k.horsky.sy@gmail.com

### **Radim Zabloudil**

se sídlem: Tábor 2356/28a, 602 00 Brno - Žabovřesky  
IČ: 74899589 DIČ: CZ6210151585  
kontakt: Radim Zabloudil, mobil: 602760276, e-mail: radim.zabloudil@seznam.cz

### **SiteL, spol. s r.o., oblast Brno**

se sídlem: Vinohradská 74, 618 00 Brno-Černovice  
IČ: 44797320 DIČ: CZ 44797320  
kontakt: Vladimír Holík, mobil: 602171192, e-mail: vholik@sitel.cz



Číslo jednací: 848674/22

Číslo žádosti: 0122 118 374

**STRATEL**

se sídlem: Na březině 340 Rozdrojovice, 664 34 Brno-venkov

IČ: 26259427

DIČ: CZ26259427

kontakt: Daniel Stráský, tel/fax: 546221222, mobil: 602770022, e-mail: stratel@stratel.cz

**TEMO Brno s.r.o**

se sídlem: Hutařova 21, 612 00 Brno

IČ: 49436821

DIČ:

kontakt: Milan Král, tel.: 541216221, fax: 541213221, mobil: 602544583, e-mail: vytycenio2@centrum.cz

**UniCab, s.r.o.,**

se sídlem: Švehlova 44, 664 00 Šlapanice

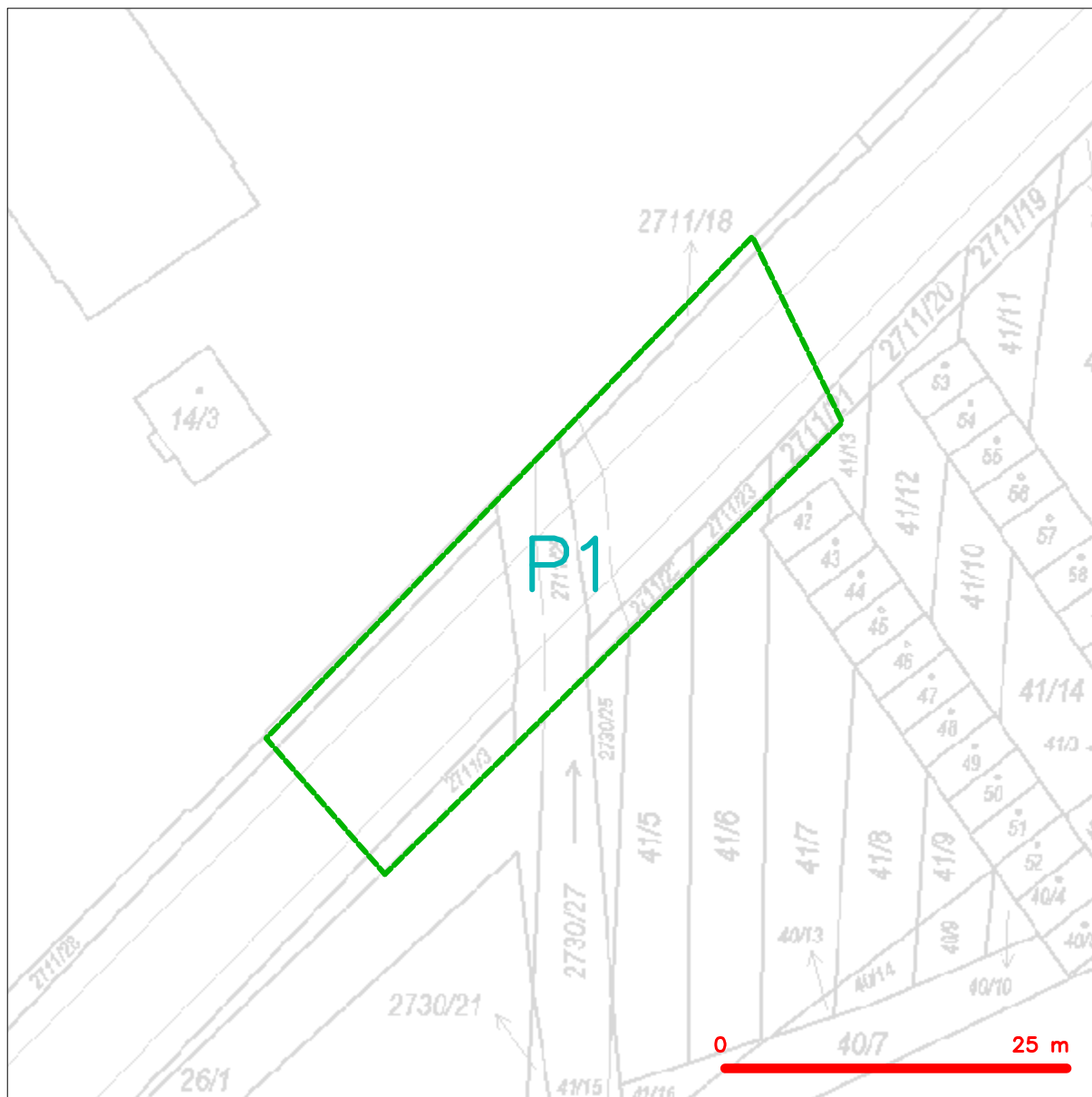
IČ: 26961873

DIČ: CZ26961873

kontakt: Dita Schulzová, tel.: 548220344, e-mail: unicab@unicab.cz



## SITUAČNÍ VÝKRES - ZÁJMOVÉ ÚZEMÍ



### LEGENDA

----- hranice zájmového území k vyjádření

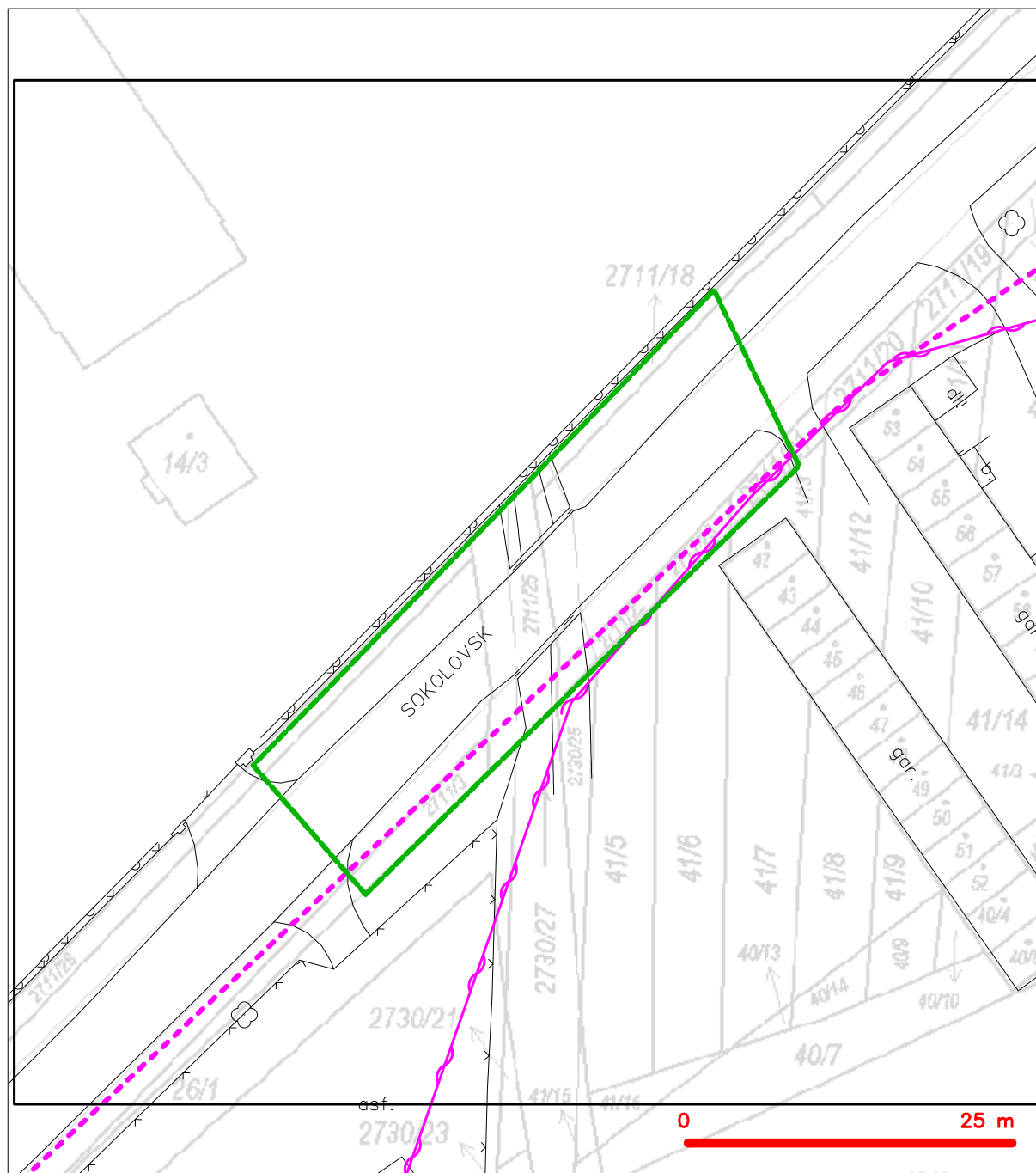
*Kauf*

CETIN a.s.,  
Českomoravská 2510/19, Libeň  
190 00 Praha 9  
DIČ: CZ04084063

102



## SITUAČNÍ VÝKRES - POLYGON 1



### LEGENDA

- |  |  |  |  |
|--|--|--|--|
|  | hranice zájmového území k vyjádření  |  | nezaměřený průběh optického kabelu, HDPE trubky nebo souběh optického a metalického kabelu |
|  | NN přípojka, území s NN přípojkou CETIN  |  | radiové sítě, ochranné pásmo radiové sítě  |
|  | zaměřený průběh metalického kabelu   |  | nadzemní sítě  |
|  | zaměřený průběh optického kabelu, HDPE trubky nebo souběh optického a metalického kabelu |  | nepřevozované sítě   |
|  | nezaměřený průběh metalického kabelu   |  | podzemní sítě cizí   |
|  | nadzemní sítě cizí   |  | sítě s NN  |
|  |  |  | kojektor, kabelovod  |



naše značka  
5002730484  
vyřizuje  
Jaroslav Kápička  
datum  
28.11.2022

Projekční kancelář PRIS spol. s r.o.  
Osová 717/20  
62500 Brno

Věc:  
**III/0507 Bučovice, most 0507-4**

K.ú. - p.č.: Bučovice

Stavebník: Správa a údržba silnic Jihomoravského kraje, příspěvková organizace kraje, Žerotínovo náměstí 449/3, 60200 Brn

Účel stanoviska: Povolení stavby - stavební režim (ÚR+SP)

GasNet, s.r.o., jako provozovatel distribuční soustavy (PDS) a technické infrastruktury, zastoupený GasNet Služby, s.r.o., vydává toto stanovisko:

V zájmovém území vyznačeném v příloze tohoto stanoviska, nejsou umístěna žádná provozovaná plynárenská zařízení a plynovodní přípojky ve vlastnictví nebo správě GasNet, s.r.o.. Mohou se zde nacházet plynárenská zařízení jiných vlastníků či správců, případně i dlouhodobě nefunkční/neprovozovaná plynárenská zařízení bez dostupných informací o jejich poloze a vlastnictví.

V rozsahu území vyznačeného v příloze souhlasíme s povolením stavby dle zákona 183/2006 Sb. ve znění pozdějších předpisů např. s vydáním územního rozhodnutí, zjednodušeným územním řízením, vydáním územního souhlasu, uzavřením veřejnoprávní smlouvy, ohlášením, stavebním povolením, veřejnoprávní smlouvou o provedení stavby nebo oznámením stavebního záměru s certifikátem autorizovaného inspektora.

V případě uzavření veřejnoprávní smlouvy nebude GasNet, s.r.o. ani GasNet Služby, s.r.o., jako zmocněnec GasNet, s.r.o., účastníkem územního ani stavebního řízení a nebudou uvedeni ve třetích osobách veřejnoprávní smlouvy.

Platí pouze pro území vyznačené v příloze tohoto stanoviska a to 24 měsíců ode dne jeho vydání.

Stanovisko bylo vygenerováno na základě vaší žádosti automaticky.

V případě dotčení pozemku v majetku společnosti GasNet, s.r.o. je třeba dále projednat smluvní vztah k tomuto pozemku.

Kontakt na projednání naleznete na adrese [www.gasnet.cz/cs/kontaktni-system/](http://www.gasnet.cz/cs/kontaktni-system/), činnost "Smluvní vztahy - pozemky a budovy plynárenských zařízení", případně na Zákaznické lince GasNet 555 90 10 10.

**GasNet Služby, s.r.o.**

Plynárenská 499/1 · Zábřovice · 602 00 Brno · T 555 90 10 10 · [www.gasnet.cz](http://www.gasnet.cz)

IČ: 27935311 · DIČ: CZ27935311

**Zápis do obchodního rejstříku:** Krajský soud v Brně, sp. zn. C 57165, dne 26. 7. 2007

**Certificate of incorporation:** Regional Court in Brno, ref. number C 57165, on 26th July 2007

Zákaznická linka GasNet 555 90 10 10, [info@gasnet.cz](mailto:info@gasnet.cz), [www.gasnet.cz](http://www.gasnet.cz)



Za správnost a úplnost dokumentace předložené s žádostí včetně jejího souladu s platnými předpisy plně zodpovídá její zpracovatel. Stanovisko nenahrazuje případná další stanoviska k jiným částem stavby.

V případě další korespondence nebo jednání (např. změna stavby) uvádějte naši značku - 5002730484 a datum tohoto stanoviska. Kontakty jsou k dispozici na <https://www.gasnet.cz/cs/kontaktni-system/>.

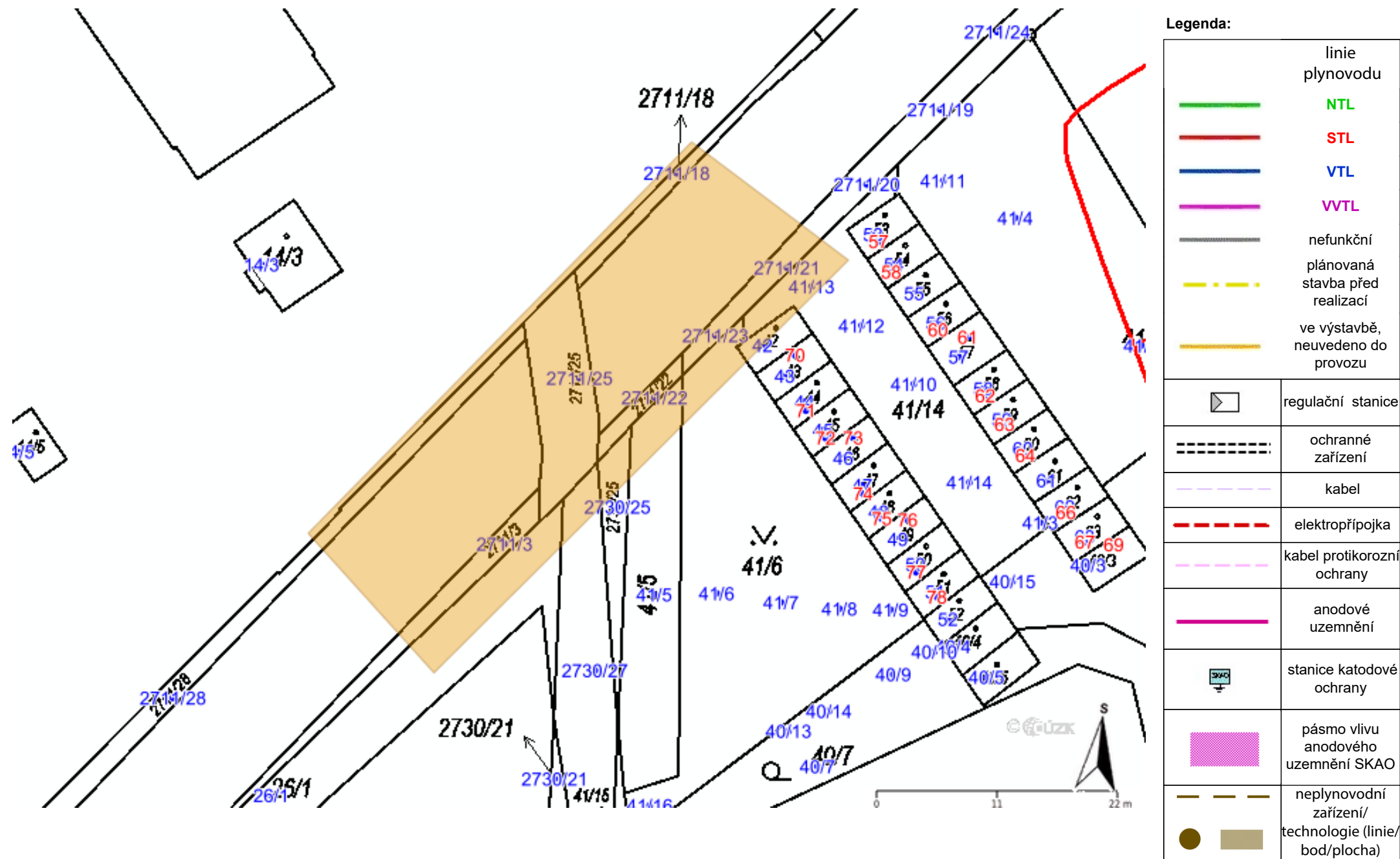
A handwritten signature in purple ink, which appears to read 'Kápička'.

GasNet, s.r.o.  
zastoupená společností GasNet Služby, s.r.o., IČ 27935311  
Jaroslav Kápička  
Vedoucí zpracování externích požadavků  
Odbor zpracování externích požadavků

Přílohy: Orientační zakres plynárenského zařízení



Provozovatel DS: GasNet, s.r.o.; Stavebník: Správa a údržba silnic Jihomoravského kraje, příspěvková organizace kraje, Žerotínovo náměstí 449/3, 60200 Brno. K.ú.: Bučovice.







EG.D, a.s., Lidická 1873/36, Černá Pole, 602 00 Brno

Projekční kancelář PRIS spol. s r.o.  
Ing. Jana Kovářová  
Osová 717/20  
625 00 Brno

Prostějov, 29.11.2022

**Vyjádření k žádosti o souhlas se stavbou a činností v ochranném pásmu zařízení distribuční soustavy (elektrická síť) ve vlastnictví EG.D, a.s.**

Toto vyjádření slouží pro potřeby řádného umístění, výstavby a užívání stavby a je vyjádřením pro územní a stavební řízení.

Předložili jste nám žádost o vyjádření ke stavbě a činnosti v ochranném pásmu:

**Podzemní vedení NN**  
**Nadzemní vedení NN**

Název stavby: **III/0507 Bučovice, most 0507-4**  
Místo stavby: k.ú. Bučovice (615161), žadatelem vyznačené zájmové území

**Souhlasíme** s provedením výše uvedené akce v ochranném pásmu zařízení distribuční soustavy při splnění těchto podmínek:

- 1. V ochranných pásmech (dále jen OP) zařízení distribuční soustavy budou při realizaci stavby/činnosti dle uděleného souhlasu dodrženy podmínky dle § 46 odst. 8 zákona č. 458/2000 Sb., v platném znění, kde se konstatuje, že v OP těchto zařízení je zakázáno pod písmeny:**
  - c) provádět činnosti, které by mohly ohrozit spolehlivost a bezpečnost provozu těchto zařízení nebo ohrozit život, zdraví či majetek osob**
  - d) provádět činnosti, které by znemožňovaly nebo podstatně znesnadňovaly přístup k těmto zařízením.**
- 2. Zakreslení trasy nadzemního i podzemního vedení, vyskytujícího se v zájmovém území, do všech vyhotovení prováděcí dokumentace a jeho vyznačení dobře viditelným způsobem přímo v terénu. Jedná se zejména o místa křížení či souběhu trasy vedení s trasou pohybu mechanizace, s trasou vedení výkopů a podobně tak,**

**EG.D, a.s.**

Regionální správa  
Prostějov  
Poděbradovo nám.  
1588/2,2a  
796 01 Prostějov  
www.egd.cz

Silvie Grulichová  
T +420-58232-3824  
silvie.grulichova@egd.cz

Naše značka  
S46170-27075983

Sídlo společnosti:  
Lidická 1873/36  
Černá Pole  
602 00 Brno  
Společnost je zapsána  
v Obchodním rejstříku  
vedeném Krajským soudem  
v Brně, v oddílu B, vložce 8477  
IČ: 280 85 400  
DIČ: CZ28085400



aby pracující na staveništi byli o hranicích ochranného pásma trvale informováni.

3. **V ochranném pásmu podzemního vedení NN a v blízkosti nadzemního vedení NN zůstane zachovaná stávající niveleta terénu.**
4. **Výkopové práce v blízkosti nadzemního vedení NN provádět tak, aby nedošlo k narušení stability podpěrných bodů a uzemňovací soustavy, nebo nebyl jinak ohrožen provoz el. zařízení a bezpečnost osob.**
5. Objednání přesného vytyčení distribuční sítě (trasy kabelu) v terénu, a to nejméně 14 dnů před zahájením prací v blízkosti podzemního kabelového vedení. V případě, že nebude možné trasu kabelu bezpečně určit pomocí vytyčovacího zařízení, je investor zemních prací povinen pro jednoznačné stanovení jeho polohy provést na určených místech a v nezbytném rozsahu ruční odkrytí kabelu podle pokynů technika EG.D, a.s. (dále jen EGD). **Vytyčení kabelů VN, NN zajistí Miloš Drlík, tel.: 53514-3691, mail: milos.drlik@egd.cz.**
6. **Provádění zemních prací v ochranném pásmu kabelového vedení výhradně klasickým ručním náradím bez použití jakýchkoli mechanismů s nejvyšší opatrností, nebude-li provozovatelem zařízení stanoveno jinak.**
7. Vhodné zabezpečení obnaženého kabelu (podložení, vyvěšení, ...), aby nedošlo k jeho poškození poruchou nebo nepovolanou osobou a označení výstražnými tabulkami bude provedeno podle pokynů technika EGD. Další podmínky pro zabezpečení našeho zařízení si vyhrajujeme při vytyčení nebo po jeho odkrytí.
8. **Vyřešení způsobu provedení souběhů a křížení výše zmíněné akce s rozvodným zařízením musí odpovídat příslušným ČSN.**
9. Přizvání technika EGD ke kontrole křížovatek a souběhů před záhozem výkopu. O kontrole bude proveden zápis do montážního nebo stavebního deníku. Při nedodržení této podmínky budou poruchy, vzniklé na zařízení, odstraňovány na náklady investora stavby.
10. **Po dokončení musí stavba z pohledu ochrany před provozními a poruchovými vlivy distribuční soustavy odpovídat příslušným normám, zejména PNE 33 3301, PNE 33 3302, PNE 34 1050, ČSN EN 50 341-1, PNE 33 0000-1, ČSN EN 50 522, ČSN EN 61 936-1, ČSN 73 6005.**
11. Po dokončení stavby připomínáme, že v OP distribučního zařízení je dále zakázáno:
  - a) zřizovat bez souhlasu vlastníka těchto zařízení stavby či umisťovat



- konstrukce a jiná podobná zařízení, jakož i uskladňovat hořlavé a výbušné látky
- b) provádět bez souhlasu jeho vlastníka zemní práce
  - c) u nadzemního vedení nechávat růst porosty nad výšku 3 m
  - d) u podzemního vedení vysazovat trvalé porosty a přejíždět vedení mechanizmy o celkové hmotnosti nad 6 t.
12. V projektové dokumentaci a při stavbě budou respektovány podmínky uvedené ve vyjádření č. 26181354, s platností do 27.04.2024, o existenci zařízení distribuční soustavy ve vlastnictví a provozování EGD a podmínkách práce v jeho blízkosti.
13. Veškerá stavební činnost v OP distribučního a sdělovacího zařízení bude před jejím zahájením konzultována s příslušným správcem zařízení (kontakty na správce zařízení jsou uvedeny v závěru tohoto vyjádření), který stanoví bezpečnostní opatření pro práce v OP příslušného rozvodného zařízení dle platné ČSN EN 50 110-1.
14. Veškeré práce s mechanizací, jejichž části se za provozu mohou přiblížit k vodičům v OP nadzemního vedení 22 kV a výkopové práce v OP podzemního vedení 22 kV, je nutno provádět za beznapětového stavu vedení a vypnutí objednejte nejméně 25 kalendářních dnů předem. Práce s mechanizací v OP vedení 110 kV je nutno provádět za beznapětového stavu vedení a vypnutí objednejte nejpozději do 10. dne předchozího měsíce.
15. Dovolujeme si také upozornit, že investor stavby hradí náklady na dodatečné úpravy stávajícího zařízení distribuční soustavy, které jsou vyvolané stavbou. Jedná se např. o ochranu podzemního vedení přiložením dodatečné chráničky v místě vjezdů apod.

**Kontakty správců zařízení:**

**VN+NN:**

Regionální správa, Jiří Jančík, tel.: 58232-3835, mail: jiri.jancikml@egd.cz

**V případě nedodržení podmínek, stanovených v tomto vyjádření, nedodržení vzdáleností a dalších ustanovení souvisejících norem a právních předpisů, v platném znění, nesouhlasíme po ukončení stavby s její kolaudací.**

S přátelským pozdravem

EG.D, a.s.



# eg·d



**eg·d**

**EG.D, a.s.**

Lidická 1873/36, Černá Pole, 602 00 Brno

001



Vyjádření k existenci sítí a stanovení podmínek k činnosti v ochranném pásmu  
sítě elektronických komunikací společnosti VIVO CONNECTION, spol. s r.o.

(vydané podle § 101 zákona č. 127/2005 sb. zákona o elektronických komunikacích)

Žadatel:

**Projekční kancelář PRIS spol. s r.o.**

Jana Kovářová

Osová 717/20, Brno, 62500

IČO : 46974806

Investor:

**Správa a údržba silnic Jihomoravského kraje, příspěvková organizace**

Roman Hanák

Žerotínovo náměstí 449/3, Brno, 60200

IČO : 70932581

Název projektu: **III/0507 Bučovice, most 0507-4**

Vyjádření vydáno pro: spojené územní a stavební řízení

Číslo vyjádření: 2225001087

Katastrální území: Bučovice

Datum vystavení: 30.11.2022

Platnost do: 30.11.2024

Vyjádření vystavil: Iva Foltýnová

Na vaši žádost přijatou 29.11.2022 13:00:23 Vám sdělujeme, že v zájmovém území dle předložené projektové dokumentace

**dojde ke střetu**

s telekomunikačním zařízením (dále jen „TZ“) naší společnosti. Společnost VIVO CONNECTION spol. s r.o. jako majitel TZ nemá námitek proti výše uvedené stavbě za dodržení následujících podmínek:

- trasa TZ bude před započítáním prací v ochranném pásmu vytyčena. Vytyčení trasy lze zajistit na www stránkách společnosti na adrese <http://www.vivo.cz/vytyceni>. Pro zahájení žádosti o vytyčení si připravte číslo tohoto vyjádření a jméno investora. Vytyčení může být zpoplatněno. Více informací o cenách vytyčení na stránkách <https://www.vivo.cz/cenik/>
- v případě, že dojde během stavebních prací k obnažení TZ, musí zhotovitel před ukončením prací vyzvat naši společnost ke kontrole stavu TZ před zásypem. Předmětem kontroly bude neporušenost chrániček i kabelů, dalších prvků sítě nadzemních i podzemních, zachování stupně krytí a případný soulad stávajícího vedení s nově zřizovaným zařízením z hlediska ČSN 73 6005 - Prostorové uspořádání sítí technického vybavení
- před započítáním prací v ochranném pásmu TZ budou všichni pracovníci zhotovitele, kteří vstupují do ochranného pásma prokazatelně seznámeni s polohou TZ a s požadavky na jeho ochranu
- pokud bude v ochranném pásmu TZ třeba použít bezvýkopových technologií, je nutné obnažit ručním výkopem místo, kde by mohlo dojít ke křížení s TZ, nebo kde by montážní jámy zasahovali do ochranného pásma TZ
- skladování materiálu v ochranném pásmu TZ není povoleno. TZ obsahuje kabelové komory, které se mohou nacházet i pod povrchem země. Pokud dojde k porušení této podmínky a bude třeba během stavby do kabelové komory, nebo jiné části TZ vstoupit, zajistí naše společnost přesun materiálu na nové místo a bude požadovat po zhotoviteli a investorovi úhradu nákladů na zpřístupnění TZ včetně škody, která pozdním přístupem k TZ vznikla
- stavební postupy v ochranném pásmu TZ se řídí platnými právními předpisy. Souběh a křížení TZ a ostatních sítí se řídí výhradně ČSN 73 6005 - Prostorové uspořádání sítí technického vybavení
- v případě, že je nutné v zájmu realizace projektu změnit výškové poměry v ochranném pásmu TZ, je nutné o této skutečnosti vyrozumět naši společnost a dohodnout podmínky pro bezpečné uložení TZ, které musí obsahovat návrhy na nové upořádání tak, aby uložení TZ odpovídalo původním poměrům v území a normě ČSN 73 6005 - Prostorové uspořádání sítí technického vybavení.

Při dodržení výše uvedených podmínek udělujeme výslovný souhlas s umístěním stavby.

V případě poškození TZ neprodleně volejte na telefonní číslo 515 537 537.

Vaše dotazy k vyjádření, nebo ochraně sítě můžete volat na tel. číslo 515 550 562, nebo na psát na e-mail [dokumentace@vivo.cz](mailto:dokumentace@vivo.cz).

Vyjádření vydala společnost VIVO CONNECTION, spol. s r.o., Nádražní 1178/7, Šlapanice, 66451, IČO: 26900696, podnikatel v elektronických komunikacích dle zákona 127/2005 sb. zákon o elektronických komunikacích, číslo osvědčení 1997.



**Záznam z výrobního výboru**  
konaného dne 1. června 2022 v 10:00  
na SUSJMK Brno  
na akci  
**III/0507 Bučovice, most 0507-4**

**Přítomni:** viz. prezenční listina

**Bylo projednáno:**

- 1.) Jednání bylo svoláno jako vstupní.
- 2.) Stávající most bude nahrazen propustkem, velikost zatím není stanovena z důvodu neobdržení údajů ČHMÚ.
- 3.) Po komunikaci je vedena linková doprava, a protože je to jediný příjezd do obce Mouřinov, musí být zachován provoz.
- 4.) Předpokládá se vložení roury do stávajícího otvoru s převedením provozu odklonem na levou stranu (první etapa).
- 5.) Na pravé straně bude před ústím zatrubnění (které vede přes areál) navržen vtoková jímka, která bude zároveň sloužit jako horská vpust' s odváděním vody ze silničních příkopů.
- 6.) Stávající most se postupně odbourává při přesouvání provozu.
- 7.) Silniční příkopy se prohloubí cca na délku mezi vjezdy do areálu a garáží.
- 8.) Oprava vozovky bude navržena v kratším úseku, bude klasická extravilánová se zachováním stávající šířky.
- 9.) Přeložky sítí se nepředpokládají.
- 10.) Kácení se nepředpokládá.
- 11.) Po provedení hydrotechnického výpočtu a návrhu otvoru bude řešení zasláno na SUS k odsouhlasení.
- 12.) Po dokončení konceptu bude svoláno jednání v Bučovicích.



Zapsal:

Ing. Martin Řehulka  
projekční kancelář PRIS spol. s r.o.



# PREZENČNÍ LISTINA




III/0507 Bučovice, most 0507-4

16.2022 10:00 hod

akce:

datum:

místo:

organizace	jméno-čitelně	telefon	e-mail	podpis	souhlas*
Projektční kancelář PRIS spol. s r.o.	Ing. Martin Řehulka	602 470 109	<a href="mailto:martin.rehulka@pris.cz">martin.rehulka@pris.cz</a>		ANO / NE
SÚS JMK	Ing. Markéta Karbanová	739 383 892	marketa.karbanova@susjmk.cz		ANO / NE
SÚS JMK	Ing. Petr Pokorný RICHARD	737 237 260	richard.pokorny@susjmk.cz		ANO / NE
					ANO / NE
					ANO / NE
					ANO / NE
					ANO / NE
					ANO / NE
					ANO / NE
					ANO / NE
					ANO / NE
					ANO / NE
					ANO / NE
					ANO / NE
					ANO / NE

\*souhlas (nehodící škrtněte)  
 ANO - účastník jednání souhlasí s rozesláním kontaktních údajů v příloze Záznamu jednání  
 NE - účastník jednání nesouhlasí s rozesláním kontaktních údajů v příloze Záznamu jednání



**Záznam z výrobního výboru**  
konaného dne 5. září 2022 v 14:00  
v budově MěÚ Bučovice  
na akci  
**III/0507 Bučovice, most 0507-4**

**Přítomni:** viz prezenční listina

**Bylo projednáno:**

- 1.) Stávající most bude nahrazen propustkem. Stávající NK bude odstraněna a mezi stávající opěry bude vložena roura DN1200. Zásyp bude proveden mezerovitým betonem.
- 2.) Roura DN1200 byla stanovena na základě obdržených údajů ČHMÚ.
- 3.) Po komunikaci je vedena linková doprava, a protože je to jediný příjezd do obce Mouřinov, musí být zachován provoz.
- 4.) Předpokládá se vložení roury do stávajícího otvoru s převedením provozu odklonem na pravou stranu (první etapa).
- 5.) Na pravé straně bude před ústím zatrubnění (které vede přes areál) navržen vtoková jímka, která bude zároveň sloužit jako horská vpust' s odváděním vody ze silničních příkopů. Vtoková jímka bude opatřena mříží.
- 6.) Stávající most se postupně odbourává při přesouvání provozu.
- 7.) Silniční příkopy se prohloubí cca na délku mezi vjezdy do areálu a garáží.
- 8.) Oprava vozovky bude navržena v kratším úseku, bude klasická extravilánová se zachováním stávající šířky.
- 9.) Město Bučovice neplánuje v daném úseku chodník.

Projekční kancelář PRIS spol. s r.o.  
Osova 20, 625 02 Brno  
IČ: 46 97 48 05  
DIČ: CZ46974805

Zapsal:

Ing. Rostislav Otevřel  
projekční kancelář PRIS spol. s r.o.



